


## URBANISTIČKO-TEHNIČKI USLOVI

1	<p style="text-align: center;">Crna Gora O P Š T I N A B A R Sekretarijat za uređenje prostora</p> <hr/> <p>Broj: 07-014/22-382/4 Bar, 18.07.2022. godine</p>	
2	<p>Sekretarijat za uređenje prostora, Opštine Bar, postupajući po zahtjevu <b>Aprćović Vlatka i Aprćović Sandre</b>, za izdavanje urbanističko-tehničkih uslova, a na osnovu člana 74 Zakona o planiranju prostora i izgradnji objekata (»Sl. list CG«, broj 64/17, 44/18, 63/18, 11/19 i 82/20), člana 1 Uredbe o povjeravanju dijela poslova Ministarstva ekologije, prostornog planiranja i urbanizma jedinicama lokalne samouprave (»Sl. list CG«, broj 87/18, 28/19, 75/19, 116/20 i 76/21) i DUP-a »Marellica«(»Sl.list CG«Opstinski propisi br. 32/09) izdaje:</p>	
3	<p><b>URBANISTIČKO-TEHNIČKE USLOVE</b> <b>za izradu tehničke dokumentacije</b></p>	
4	<p>Za rekonstrukciju postojećeg objekta na urbanističkoj parceli/lokaciji koju čini katastarska parcela broj <b>2802 KO Dobra Voda, u zoni »A1«, u zahvatu DUP-a »Marellica«.</b></p> <p><b>Napomena:</b> Konačna lokacija (katastarske parcele koje čine predmetnu urbanističku parcelu, površina urbanističke odnosno dijela urbanističke parcele - lokacije na kojoj se gradi odnosno rekonstruiše objekat) će se odrediti u fazi izrade glavnog projekta, a nakon izrade Elaborata parcelacije od strane licencirane geodetske organizacije koja posjeduje licencu izdatu od strane nadležnog organa.</p>	
5	<p><b>PODNOŠILAC ZAHTEVA:</b></p>	<p><b>Aprćović Vlatko i Aprćović Sandra iz Podgorice</b></p>
6	<p><b>POSTOJEĆE STANJE</b></p> <p>Opis lokacije –u svemu prema izvodu iz planskog dokumenta DUP »Marellica«- grafički prilog Namjena površina – postojeće stanje, koji je sastavni dio ovih uslova.</p> <p><b>Napomena:</b> Uvidom u list nepokretnosti i u plan, utvrdilo se da na katastarskoj parceli broj 2802 KO Dobra Voda, postoji porodična stambena zgrada zgrada broj 1, površine u osnovi 95m<sup>2</sup>. U dijelu LN-a gdje su podaci o teretima i ograničenjima evidentirano je da objekat nije izgrađen u skladu sa zakonom. Napominje se da, ukoliko se planira rekonstrukcija postojećeg objekta, neophodno je predhodno ući u postupak legalizacije objekta, a sve u skladu sa smjernicama Zakona o planiranju prostora i izgradnji objekata (»Sl. list CG«, broj 64/17, 44/18, 63/18, 11/19 i 82/20).</p>	



7	<b>PLANIRANO STANJE</b>
7.1.	<b>Namjena parcele odnosno lokacije</b>
	<p><b><u>Namjena lokacije je turističko stanovanje (TS)</u></b></p> <p>Pretežna namjena površina u zahvatu Plana je turističko stanovanje.</p> <p>S obzirom da turističko stanovanje podrazumijeva objekte namjenski građene za pružanje turističkih usluga ishrane i smještaja (po GUP-u Bara) odnosno motele, pansione, vile ili objekte koji se povremeno koriste za ove namjene-odmarališta, hosteli, kuće za odmor i sl. u cilju postizanja kvalitetnijih parametara, kao prateća namjena se pojavljuju i turistički kompleksi i turistička naselja na UP većih površina i mogućnost udruživanja manjih UP u cilju izgradnje ovakvih kompleksa i naselja.</p> <p>Nakon detaljne analize postojeće izgrađene strukture, zaključeno je da zone sa postojećim namjenama treba zadržati uz manje korekcije, odnosno obogaćivanja turističko-stambenog fonda u cilju obezbjeđenja novih turističkih kapaciteta ,a formirati nove zone za izgradnju na neizgrađenom zemljištu.</p> <p>U okviru ovih zona, osim pretežne namjene, turističko stanovanje, planirane su i moguće i druge, komplementarne namjene:</p> <ul style="list-style-type: none"> <li>-uređeno (urbano) zelenilo</li> <li>-zaštitno zelenilo</li> <li>-sport i rekreacija</li> <li>-djelatnosti kompatibilne planiranoj namjeni (trgovina, usluge, ugostiteljstvo, servisi)</li> <li>-saobraćajne površine (kolske, pješačke, kolsko-pješačke, parkirališta)</li> <li>-površine namjenjene infrastrukturnim objektima.</li> </ul> <p><b><u>POSEBNI USLOVI</u></b></p> <p><b><u>(primjenjuju se za zone A1 i A2 i za postojeće objekte u ostalim zonama)</u></b></p> <p>U zoni A1 i zoni A2, planirana je rekonstrukcija objekata u postojećem gabaritu, nadgradnja i dogradnja postojećih objekata u smislu oblikovanja objekta i dovođenja u upotrebu, uz ispunjavanje propisanih uslova.</p> <p>Obzirom da se za svaki od ovih objekata ne može formirati urbanistička parcela sa direktnim pristupom sa gradske saobraćajnice ili javnog puta, urbanističkoj parceli može se pristupiti i sa pješačke saobraćajnice (na način kako se sad koristi).</p> <p>U ovim zonama urbanističke parcele nisu numerisane nego nose brojeve katastarskih parcela.</p> <p><b><u>Oblik intervencija</u></b></p> <ul style="list-style-type: none"> <li>-rekonstrukcija postojećih objekata po principu vraćanja osnovnih elemenata urbanističke matrice (parcelacija, ulična regulacija, namjena) uz maksimalno uvođenje arhitekturne tipologije (horizontalni i vertikalni gabarit, arhitektonska podjela fasade, upotreba prirodnih materijala);</li> <li>-izgradnja novih objekata po prethodno navedenim principima na slobodnim prostorima (slobodnostojeći, dvojni, manji objekti sa više stanova – stanovanje u nizu);</li> <li>-za objekte koji nisu u skladu sa ambijentom, osim rekonstrukcije po utvrđenim principima, predlaže se adaptacija i vizuelna sanacija u cilju vraćanja kulturnog identiteta čitavom prostoru;</li> <li>-postojeću uličnu mrežu nije moguće rekonstruisati ,koristi se isključivo za pješački saobraćaj (snabdijevanje po posebno utvrđenom režimu)</li> <li>- u pogledu materijalizacije, preporučuje se tipizacija upotrebe materijala za pojedine dijelove objekata (npr. krov, fasada, ograda i sl.) uz preporuku korišćenja prirodnih materijala.</li> </ul>

-kada se postojeći objekat nalazi izvan građevinske linije ili građevinska linija prelazi preko objekta, na objektu se bez obzira na dozvoljene indekse i spratnost mogu vršiti samo radovi rekonstrukcije u postojećem gabaritu. Izuzetno, u cilju adaptacije i vizuelne sanacije objekta u skladu sa urbanističkom matricom okolnog prostora ili oblikovanja objekta kao fizičke i likovne cjeline i dovođenja u upotrebu (ukrovljavanje, neophodne dogradnje i nadgradnje u skladu sa uslovima nadležnog organa i projektnom dokumentacijom).

-kada je postojeći indeks zauzetosti veći od Planom zadanog, nije dozvoljena dogradnja, a dozvoljava se nadgradnja objekta, do planom zadanog maksimalnog indeksa izgrađenosti za Planirane objekte

-kada su indeks zauzetosti i maksimalna spratnost ispunjeni ili prekoračeni, objekat se može rekonstruisati u postojećem gabaritu.

U slučaju kada je postojeći objekat dotrajavao, ili kada Investitor odluči da ga ruši, objekat se može srušiti po prethodno pribavljenom odobrenju nadležnog organa i na parceli sagraditi novi prema uslovima i smjernicama ovog Plana za izgradnju Planiranih objekata.

## 7.2. Pravila parcelacije

U svemu prema grafičkom prilogu „Parcelacija, nivelacija, regulacija” koji je sastavni dio ovih uslova.

Ukupan izgrađeni prostor zahvaćen Detaljnim urbanističkim planom je izdijeljen na zone i urbanističke parcele, kao osnovne urbanističke cjeline.

U najvećem broju slučajeva, posebno za postojeće objekte, granica katastarske parcele predstavlja granicu urbanističke parcele, dok je prema saobraćajnicama granica urbanističke parcele- regulaciona linija. Urbanističke parcele (za planirane objekte) po pravilu imaju direktan pristup sa saobraćajnice, a već izgrađeni objekti za koje nije moguće obezbijediti direktan pristup sa kolske saobraćajnice, imaju pristupe sa pješačkih saobraćajnica na način kako ih sada koriste.

U grafičkom prilogu Parcelacija, nivelacija i regulacija su prikazane granice urbanističkih parcela koje predstavljaju novu parcelaciju. Formirane granice urbanističkih parcela definisane su koordinatama prelomnih tačaka.

Regulacija ukupnog zahvata plana počiva na saobraćajnim rješenjima, koordinatama i drugim podacima koji omogućavaju tačnost prenošenja na teren.

## 7.3. Građevinska i regulaciona linija, odnos prema susjednim parcelama

U svemu prema izvodu iz DUP-a »Marelisa«.

Građevinske linije planiranih objekata na urbanističkim parcelama definisane su u odnosu na saobraćajnice, što omogućava očitavanje neophodnih elemenata za prenošenje na teren.

Građevinske linije planiranih objekata date su kao linije do kojih se može graditi.

Građevinska linija prema susjednim parcelama je na udaljenosti 5m, a za urbanističke parcele koje se graniče sa potocima, ona iznosi 10 m od ivice regulacije.

Ukoliko su parcele manjih površina ili širine uličnog fronta manje od 10m težiti formiranju niza koji mora predstavljati jedinstvenu oblikovnu cjelinu i to ukoliko postoji međusobna usaglašenost susjeda.

Minimalna udaljenost novoplaniranog objekta od susjedne parcele je 5m. Ukoliko površina i oblik urbanističke parcele ne omogućavaju ovu udaljenost od susjedne parcele, objekat se može graditi i na manjoj udaljenosti uz prethodnu saglasnost susjeda.

Svi novoplanirani objekti mogu se postaviti na ili iza građevinske linije u dubini parcele a u skladu sa konfiguracijom terena, oblikom i funkcionalnom organizacijom parcele.

	Izuzetno, građevinska linija ispod površine zemlje, ukoliko je prostor namijenjen za garažiranje, može biti maksimalno do granice urbanističke parcele, ukoliko to dozvoljavaju karakteristike terena.
8	<p><b>PREPORUKE ZA SMANJENJE UTICAJA I ZAŠTITU OD ZEMLJOTRESA, KAO I DRUGE USLOVE ZA ZAŠTITU OD ELEMENTARNIH NEPOGODA I TEHNIČKO-TEHNOLOŠKIH I DRUGIH NESREĆA</b></p>
	<p>U cilju zaštite od elementarnih nepogoda postupiti u skladu sa Zakonom o zaštiti i spašavanju (»Sl. list Crne Gore«, br. 13/07, 05/08, 86/09, 32/11 i 54/16), Pravilnikom o mjerama zaštite od elementarnih nepogoda (»Sl. list RCG«, br. 8/93), Zakonom o zapaljivim tečnostima i gasovima (»Sl. list Crne Gore«, br. 26/10 i 48/15) i Zakonom o zaštiti i zdravlju na radu (»Sl. list Crne Gore«, br. 34/14).</p> <p>Zbog izražene seizmičnosti područja statiku računati na IX stepen MCS skale.</p>
9	<p><b>USLOVI I MJERE ZAŠTITE ŽIVOTNE SREDINE</b></p>
	<p>Poštovati Zakon o procjeni uticaja na životnu sredinu (»Sl. list RCG«, br. 80/05, »Sl. list CG«, br. 40/10, 73/10, 40/11, 27/13 i 75/18), Uredbu o projektima za koje se vrši procjena uticaja na životnu sredinu (»Sl. list RCG«, br. 20/07, »Sl. list CG«, br. 47/13 i 53/14) kao i podzakonske akte koji proizilaze iz zakona.</p>
10	<p><b>USLOVI ZA PEJZAŽNO OBLIKOVANJE</b></p>
	<p><b>Prostor po namjeni predviđa turističko stanovanje-turističko i vikend naselje. Cilj planskog pristupa je:</b></p> <ul style="list-style-type: none"> <li><input type="checkbox"/> Maksimalno očuvanje autentičnih pejzažno-ambijentalnih vrijednosti predione cjeline (vegetacijske, orografske, geomorfološke, hidrološke i td.);</li> <li><input type="checkbox"/> Maksimalno očuvanje i uklapanje postojećeg vitalnog i funkcionalnog zelenila, šumske vegetacije i egzota;</li> <li><input type="checkbox"/> Mjere sanacije i biološke rekultivacije degradiranih i postojećih šumskih površina i klizišta, odnosno pošumljavanje svih terena na nagibima iznad 20%, klizišta, plitkih erodiranih i degradiranih zemljišta;</li> <li><input type="checkbox"/> Očuvanje, obnavljanje, uređenje i proširenje maslinjaka, uz poseban tretman sa stanovišta pejzažnih vrijednosti prostora-Zakon o Maslinarstvu;</li> <li><input type="checkbox"/> Očuvanje, obnavljanje, uređenje poljoprivrednih površina;</li> <li><input type="checkbox"/> Funkcionalno zoniranje slobodnih površina;</li> <li><input type="checkbox"/> Uspostavljanje optimalnog odnosa između izgrađenih i slobodnih zelenih površina;</li> <li><input type="checkbox"/> Usklađivanje kompozicionog rješenja zelenila sa namjenom (kategorijom) zelenila;</li> <li><input type="checkbox"/> Usklađivanje ukupne količine zelenih i slobodnih površina sa brojem korisnika-za turističke objekte 60-100m<sup>2</sup> zelenila i slobodnih površina po ležaju, za objekte od 3*-5*;</li> <li><input type="checkbox"/> Uvođenje u jedinstven sistem zelenila, veza sa kontakt zonama;</li> <li><input type="checkbox"/> Korišćenje vrsta otporenih na ekološke uslove sredine i usklađivanje sa kompozicionim i funkcionalnim rješenjima;</li> <li><input type="checkbox"/> Postavljanje zaštitnih pojaseva, pored saobraćajnica, vodotoka, radi zaštite pojedinih lokaliteta i kod funkcionalnog zoniranja;</li> </ul> <p>Cilj planskog pristupa je povezivanje zelenih površina u jedinstven sistem kako u okviru predmetnog naselja tako i sa neposrednim okruženjem. Naime, planira se očuvanje prirodnih karakteristika prijedjela sa implementacijom zelenila i prirodnih vrijednosti u nova planska rješenja, gdje su navedene prirodne vrijednosti okosnica planskog rješenja. Ključni element budućeg razvoja područja, a samim tim i zahvata Plana je zaštita prirodnih resursa kao vodećeg principa i temelja za razvoj turizma u ovom području.</p> <p>Promocijom turizma na ekološki prihvatljiv način, prirodni resursi će dobiti dodatnu</p>

Faint, illegible text covering the majority of the page, likely bleed-through from the reverse side.



vrijednost u suprotnom degradacijom prirodnih resursa turizam neće biti značajan. Jedan od osnovnih potencijala razvoja ovog naselja je integrisanje zaleđa u turističku ponudu Barske rivijere i očuvanje prirodne prepoznatljivosti pejzaža. U okviru očuvanja i unapređenja prostora, a u cilju planiranja turizam-stanovanje, po načinu intervencija u prostoru, korišćenja i uređenja determinisane su sljedeće kategorije zelenih i slobodnih površina:

#### **Zelene i slobodne površine turističkih objekata-kompleksa-**

Zelenilo u okviru turističkog stanovanja- kompleksa je važan element turističke ponude, koja ukazuje na reprezentativnost i kvalitet usluga i ponude, pored ekoloških funkcija i obezbeđivanja prijatnog prirodnog okruženja za turiste.

#### **Za ove površine neophodno je:**

- u toku izrade projektne dokumentacije izvršiti potpunu inventarizaciju postojećeg biljnog fonda i kompozicionih ansambala;
- izvršiti taksaciju biljnog materijala, vrednovanje zdravstveno i dekorativno, sa predloženim mjerama njege,
- sačuvati i uklopiti zdravo i funkcionalno zelenilo,
- svaki objekat, urbanistička parcela, pored urbanističkog i arhitektonskog, treba da ima i pejzažno uređenje;

#### **Uređenje podrazumjeva:**

- ekskluzivni ambijet i treba da sadrže min. 70% zelenih površina, u odnosu na slobodnu površinu i 30% pješačke i prilazne puteve, staze, trgove i td.,
- za turističke objekte od 3\*- min. 60m<sup>2</sup> zelenih i slobodnih površina, za objekte sa 4\*- min. 80m<sup>2</sup> zelenih i slobodnih površina i za objekte sa 5\* mora biti min. 100m<sup>2</sup> zelenih i slobodnih površina po ležaju u objektima,
- neophodno je korišćenje visokodekorativnog sadnog materijala (autohtonog, alohtonog, egzota),
- obodom, granicom parcele naročito prema saobraćajnicama preporučuje se tampon zelenilo i drvoredi (preuzeti uslove iz Zelene površine uz saobraćajnicu-zeleni koridor)
- kompoziciono rješenje zelenih površina stilski uskladiti sa prirodnim pejzažom i tradicijom vrtne arhitekture Primorja-za vile,apartmane,vikendice i td.,
- površine oko objekta hotela mogu biti uređene i strožijim, geometrijskim stilom,
- postjeći šumski fond, sačuvati u vidu enklava, većih grupacija, formirajući tzv. šumarke, sačuvati i uklopiti i svako zdravo i funkcionalno stablo kako iz kultivisanih tako i sa prirodnih površina, bilo pojedinačno ili u grupama,
- postojeće masline maksimalno sačuvati (kultivare i samonikle-Zakon o maslinarstvu).Dispozicija objekata mora da zavisi od rasporeda postojećih maslina na terenu, ali na mjestima gdje nije moguće uklapanje pojedinih sadnica može se izvršiti njihovo presađivanje, u okviru iste parcele (preuzeti uslove iz podkategorije – Maslinjaci)
- predlaže se i očuvanje postojećih voćnjaka- kao dio mediteranske poljoprivrede, koja ima značajnu ulogu za razvoj ekoturizma, odnosno, vrhunske turističke ponude-za vile i vikendice,
- planirati pješačke staze, trgove, plato, skaline –stepeništa koje će povezati predmetni





	<p>prostor sa okruženjem,</p> <ul style="list-style-type: none"> <li>➤ steze, platoi i trgovi moraju biti od prirodnih materijala, prirodno lomljen ili klesani kamen i u skladu sa fasadom objekata, izbjegavati betonske prefabrikate,</li> <li>➤ u pravcu pružanja stepeništa, staza planirati pergole ili kolonade, sa visokodekorativnim puzavicama. Pergole ili kolonade moraju biti izgrađene u skladu sa materijalima korišćenim za izgradnju objekata-kamen i drvo,</li> <li>➤ voditi računa o vizurama prema moru,</li> <li>➤ nisu dozvoljene intervencije na stenovitim hridima i klifovima,</li> <li>➤ prilikom nivelacije terena pratiti prirodnu konfiguraciju ili formirati terase-međe, od suhozida-prirodno lomljenog kamena,</li> <li>➤ za ozelenjavanje objekata preporučuje se krovno i vertikalno ozelenjavanje.</li> <li>➤ <b>krovno zelenilo</b>-podrazumjeva ozelenjavanje betonskih ploča na krovovima objekata, iznad podzemnih garaža, terase i td. Za ovaj tip ozelenjavanja neophodno je planirati tzv. kade dubine min. 50cm, hidroizolaciju, odvode za površinske vode, a humusni sloj mora biti min. 35-40cm. Predlaže se intezivni krovni vrt.</li> <li>➤ <b>vertikalnim ozelenjavanjem</b> dopunjava se i obogaćuje arhitektonski izgled objekta i povezuje zelenilo enterijera sa vegetacijom slobodnih površina. Vrste koje se ovom prilikom koriste su najvećim dijelom puzavice. Vertikalnim zelenilom može se naglasiti i neki elementi u konstrukciji objekta.</li> <li>➤ posebnu pažnju posvetiti formiranu travnjaka ,</li> <li>➤ na strmim terenima predlažu se pokrivači tla umjesto travnjaka,</li> <li>➤ predvidjeti hidrantsku mrežu radi zalivanja novoplaniranih zelenih površina,</li> <li>➤ biljni materijal mora biti zdrav i rasadnički odnjevovan,</li> <li>➤ sadnice drveća koje se koriste za ozelenjavanje moraju biti min. visine od 3,5-4,0m i obima stabla, na visini od 1m, min. 25-30cm,</li> <li>➤ zbog sterilne podloge, projektovati humusiranje slobodnih površina u sloju od min. 30-50cm. Tokom građevinskih radova, površinski sloj zemlje lagerovati i koristiti ga za nasipanje površina predviđenih za ozelenjavanje.</li> <li>➤ u okviru slobodnih površina od pomoćnih i pratećih objekta, mogući su samo bazeni , pergole ili gazebo.</li> <li>➤ ove zelene površine tretirati kao zelenilo najviše kategorije održavanja i njege tj. zelenilo sa najvećim stepenom održavanja.</li> </ul>
--	---

11	<p><b>USLOVI I MJERE ZAŠTITE NEPOKRETNIH KULTURNIH DOBARA I NJIHOVE ZAŠTIĆENE OKOLINE</b></p>
	<p>Ukoliko se prilikom izvođenja radova naiđe na nalazište ili nalaze za koje se može pretpostaviti da mogu imati arheološko značenje, prema članu 87. Zakona o zaštiti kulturnih dobara (Sl. list CG, br. 49/10, 40/11, 44/17 i 18/19), pravno ili fizičko lice koje neposredno izvodi radove, dužno je da prekine radove, obezbijedi nalazište, odnosno nalaze od eventualnog oštećenja, uništenja i od neovlašćenog pristupa drugih lica, sačuva otkrivene predmete na mjestu nalaženja u stanju u kojem su nađeni do dolaska ovlašćenih lica, odmah prijavi nalazište, odnosno nalaz Upravi za zaštitu kulturnih dobara, najbližoj javnoj ustanovi za zaštitu kulturnih dobara, organu uprave nadležnom za poslove policije i saopšti sve relevantne podatke u vezi sa mjestom i položajem nalaza u vrijeme otkrivanja i</p>

Faint, illegible text at the top of the page, possibly a header or introductory paragraph.

Main body of faint, illegible text, appearing to be several paragraphs of a document.

Lower section of faint, illegible text, continuing the document's content.



	o okolnostima pod kojim su otkriveni.
12	<b>USLOVI ZA LICA SMANJENE POKRETLJIVOSTI I LICA SA INVALIDITETOM</b>
	<p>Pri projektovanju i realizaciji svih objekata primjeniti rješenja koja će omogućiti licima sa posebnim potrebama nesmetano kretanje i pristup u sve javne objekte i površine. Kroz projektnu dokumentaciju u dijelu saobraćajnog rješenja za sve nove objekte neophodna je primjena standarda i propisa koji karakterišu ovu oblast (Pravilnik o bližim uslovima i načinu prilagođavanja objekata za pristup i kretanje lica smanjene pokretljivosti («Službeni list CG», br. 48/13 i 44/15).</p> <p>- Kretanje lica sa posebnim potrebama omogućiti projektovanjem oborenih ivičnjaka na mjestu pješačkih prelaza, kao i povezivanjem rampom denivelisanih prostora, obezbjeđenjem dovoljne širine, bezbjednih nagiba i odgovarajućom obradom površina.</p> <p>- Potrebno je omogućiti pristup lica sa posebnim potrebama u sve objekte i djelove objekata koji svojom funkcijom podrazumjevaju javni pristup. Kroz objekte i djelove objekata u kojima je omogućen rad licima sa posebnim potrebama neophodno je obezbjeđiti nesmetano kretanje kolica, pristup u odgovarajuće dimenzionisane liftove i sanitarne prostorije.</p>
13	<b>USLOVI ZA POSTAVLJANJE I GRADNJU POMOĆNIH OBJEKATA:</b>
	/
14	<b>USLOVI ZA OBJEKTE KOJI MOGU DA UTIČU NA BEZBJEDNOST VAZDUŠNOG SAOBRAĆAJA</b>
	/
15	<b>USLOVI ZA OBJEKTE KOJI MOGU DA UTIČU NA PROMJENE U VODNOM REŽIMU</b>
	<p><b>Regulacija vodotoka</b></p> <p>Kod urbanizacije jednog naselja i zbog koncepcije rješenja za atmosfersku kanalizaciju od velikog je značaja regulacija bujičnih tokova. Na predmetnom planu markirana su dva značajna potoka – Potok Spijenik i Utin potok, čiju je regulaciju potrebo uraditi, prvenstveno zbog kanalisanja atmosferskih voda sa cjelokupne površine predmetne lokacije.</p> <p>Svi kanali moraju biti tako dimenzionisani, da prihvate maksimalnu vodu, koja se može javiti na ovom području.</p> <p>Regulacija potoka po pravilu treba da se izvrši na otvoreni način. Samo ispod saobraćajnih i drugih betonskih površina, dozvoljena je regulacija sa zatvorenim kolektorima uz obavezno uvođenje površinskih voda u kolektore pod sredstvom potrebnog broja slivnika. Zatvoreni pravougaoni presjeci kanala izvodiće se od betona, kružni od AB cijevi, a otvoreni neka imaju pravougaoni ili trapezasti profil. Korito obložiti kamenom u cementnom malteru.</p> <p>Zbog veoma strmog terena u nekim potocima korita bujičnih potoka, regulisati primjenom krigerovih preliva - kaskada, radi umirenja toka. Ovakav sistem regulacije je neophodno uraditi 15-20 m prije ulaska u zatvoreno korito, da ne bi došlo do preliivanja.</p> <p>Ulazna građevina na ulasku u kružnu cijev, mora imati veću površinu presjeka od dotičnog presjeka kolektora. Taj se uslov mora ispuniti da bi kolektor mogao da prihvati nalet velikih voda.</p>
16	<b>MOGUĆNOST FAZNOG GRAĐENJA OBJEKTA</b>
	/



17	<b>USLOVI ZA PRIKLJUČENJE NA INFRASTRUKTURU</b>
	<p>U svemu prema izvodu iz DUP-a »Marelisa«, grafički prilozi Hidrotehnička, Elektroenergetska i TK infrastruktura i uslovima koje odrede nadležne organizacije: JP »Vodovod i kanalizacija« i Agencija za elektronske komunikacije i poštansku djelatnost. Vodovodne i kanalizacione, elektro i tk instalacije u objektu i izvan njega projektovati u skladu sa važećim propisima i standardima, a priključenje objekta na infrastrukturne sisteme projektovati prema uslovima dobijenim od nadležnih javnih preduzeća.</p>
17.1.	<b>Uslovi priključenja na elektroenergetsku infrastrukturu</b>
	<p><b><u>Elektroenergetska infrastruktura:</u></b>  Pri izradi tehničke dokumentacije (idejni projekat ili glavni projekat) mora poštovati Tehničke preporuke EPCG i to:</p> <ul style="list-style-type: none"> <li>- Tehnička preporuka za priključenje potrošača na niskonaponsku mrežu TP-2 (dopunjeno izdanje);</li> <li>- Tehnička preporuka – Tipizacija mjernih mjesta;</li> <li>- Uputstvo i tehnički uslovi za izbor i izgradnju ograničivača strujnog opterećenja;</li> <li>- Tehnička preporuka TP – 1 b – Distributivna transformatorska stanica DTS – EPCG 10/0.4 kV</li> </ul> <p>Tehničke preporuke dostupne su na sajtu EPCG.  Investitor je obavezan da od Elektrodistribucije Bar pribavi potvrdu o ometanju/neometanju elektroenergetskih instalacija na urbanističkoj parceli/lokaciji.</p>
17.2.	<b>Uslovi priključenja na vodovodnu i kanalizacionu infrastrukturu</b>
	<p><b><u>Hidrotehnička infrastruktura:</u></b>  Investitor je obavezan da o svom trošku projektuje i izgradi minimum hidrotehničku infrastrukturu, potrebnu za neometano funkcionisanje objekta, ukoliko ne postoji mogućnost priključenja (zbog nedostatka iste), a do izgradnje Planom planiranih infrastrukturnih objekata. Kao poredno rješenje projektovati cistijernu za vodu i vodonepropusnu septičku jamu ili ekološki bioprečistivač, shodno sledećim uslovima:</p> <p>I. Otpadne vode iz objekta, potrebno je tretirati ekološkim bioprečistačima adekvatnog kapaciteta, zavisno od proračuna količine otpadne vode ako je specifična potrošnja vode 140 l/stanovnik/dan; Kvalitet otpadne vode koji se ispušta u recipijent treba da je u skladu sa Pravilnikom o kvalitetu i sanitarno-tehničkim uslovima za ispuštanje otpadnih voda u recipijent i javnu kanalizaciju, načinu i postupku ispitivanja kvaliteta otpadnih voda, minimalnom broju ispitivanja i sadržaju izvještaja o utvrđenom kvalitetu otpadnih voda («Sl. list CG», br. 45/08 i 9/10); Proizvođač uređaja mora da posjeduje sertifikat o kvalitetu otpadne vode koja izlazi iz uređaja i da su dopuštene koncentracije opasnih i štetnih materija u otpadnim vodama koje se smiju ispuštati u skladu sa Pravilnikom;</p> <p>Zapreminu septičke jame odrediti srazmjerno veličini objekta, tj. proračunu količine otpadne vode ako je specifična potrošnja vode 140 l/stanovnik/dan; Zavisno proračunu i dnevnom kapacitetu predvidjeti jednokomornu, dvokomornu ili trokomornu septičku jamu; Zidove i dno jame uraditi nabijenim betonom; Unutrašnju stranu zida omalterisati cementnim malterom do crnog sjaja, kako bi se onemogućilo isticanje tečnosti u teren; Postaviti ventilacione glave za odvođenje gasova, koji mogu biti ekspozivni; Septičku jamu pokriti betonsko-armiranom pločom, sa propisanim otvorom i poklopcem za crpljenje; Jamu locirati tako, da je minimalno 3 m udaljena od objekta; Obezbijediti nepropustljivost septičke jame, jer se desava da uslijed nesavjesnog rada, jame propuštaju nečistu tečnost i dolazi do zagađenja podzemnih voda.</p>



17.3.	<p><b>Uslovi priključenja na saobraćajnu infrastrukturu</b></p> <p>U svemu prema izvodu iz DUP-a »Marelica«, grafički prilog »Saobraćaj« i saobraćajno-tehničkim uslovima dobijenim od strane nadležnog organa, a koji čine sastavni dio ovih uslova.</p> <p>Nije dozvoljeno podizanje ograda, zidova i zasada koji smanjuju vidno polje vozača i time ugrožavaju sigurnost u saobraćaju (posebno u zoni raskrsnica).</p>
17.4.	<p><b>Ostali infrastrukturni uslovi</b></p> <p><b>Elektronska komunikacija:</b> Upućuje se investitor da, pri izradi tehničke dokumentacije iz oblasti elektronskih komunikacija, mora poštovati sledeće pravilnike:</p> <ul style="list-style-type: none"> <li>- Pravilnik o širini zaštitnih zona i vrsti radio koridora u kojima nije dopušteno planiranje i gradnja drugih objekata (»Sl. list CG«, br. 33/14), kojim se propisuju način i uslovi određivanja širine zaštitnih zona elektronskih komunikacionih mreža, elektronske komunikacione infrastrukture i povezane opreme i radio koridora u čijoj zoni nije dopušteno planiranje i gradnja drugih objekata;</li> <li>- Pravilnik o tehničkim i drugim uslovima za projektovanje, izgradnju i korišćenje elektronske komunikacione mreže, elektronske komunikacione infrastrukture i povezane opreme u objektima (»Sl. list CG«, br. 41/15), kojim se propisuju tehnički i drugi uslovi za projektovanje, izgradnju i korišćenje elektronske komunikacione mreže, elektronske komunikacione infrastrukture i povezane opreme u poslovnim i stambenim objektima;</li> <li>- Pravilnik o uslovima za planiranje, izgradnju, održavanje i korišćenje pojedinih vrsta elektronskih komunikacionih mreža, elektronske komunikacione infrastrukture i povezane opreme, koji propisuju uslovi za planiranje, izgradnju, održavanje i korišćenje pojedinih vrsta elektronskih komunikacionih mreža, elektronske komunikacione infrastrukture i povezane opreme u Crnoj Gori;</li> <li>- Pravilnik o zajedničkom korišćenju elektronske komunikacione infrastrukture i povezane opreme, (»Sl. list CG«, br. 52/14), kojim se propisuju uslovi i način zajedničkog korišćenja elektronske komunikacione infrastrukture i povezane opreme, kao i mjere za povećanje razpoloživosti slobodnih kapaciteta u toj infrastrukturi.</li> </ul> <p>Obaveza je investitora da poštuje propise koji se odnose na zaštitu i izgradnju elektronske komunikacione infrastrukture i elektronskih komunikacionih mreža, odnosno Zakona o elektronskim komunikacijama („Službeni list Crne Gore“ broj: 40/13, 56/13, 2/17 i 49/19) i ostalih propisa koji su doneseni na osnovu njega.</p> <ul style="list-style-type: none"> <li>- Sajt na kome se nalaze relevantni propisi u skladu sa kojim se obavlja izrada tehničke dokumentacije <a href="http://www.ekip.me/regulativa/">http://www.ekip.me/regulativa/</a></li> <li>- Sajt na kome Agencija objavljuje podatke o postojećem stanju elektronske komunikacione infrastrukture <a href="http://ekinfrastuktura.ekip.me/ekip.me">http://ekinfrastuktura.ekip.me/ekip.me</a> kao i</li> <li>- Adresa web portala <a href="http://ekinfrastuktura.ekip.me/ekip/login.jsp">http://ekinfrastuktura.ekip.me/ekip/login.jsp</a> preko koga sve zainteresovane strane od Agencije za telekomunikacije i poštansku djelatnost mogu da zatraže otvaranje korisničkog naloga, kako bi pristupili georeferenciranoj bazi podataka elektronske komunikacione infrastrukture.</li> </ul>
18	<p><b>POTREBA IZRADE GEODETSKIH, GEOLOŠKIH (GEOTEHNIČKIH, INŽENJERSKO-GEOLOŠKIH, HIDROGEOLOŠKIH, GEOMEHANIČKIH I SEIZMIČKIH) PODLOGA, KAO I VRŠENJA GEOTEHNIČKIH ISTRAŽNIH RADOVA I DRUGIH ISPITIVANJA</b></p>






	<p>Za potrebe projektovanja odnosno izradu idejnih i glavnih projekata izraditi elaborat o geološkim istraživanjima u skladu sa Zakonom o geološkim istraživanjima («Sl. list RCG», br. 28/93, 27/94, 42/94, 26/07, "Sl.list CG", br. 28/11). Detaljna geološka istraživanja tla obavezno se vrše prije izrade tehničke dokumentacije za izgradnju objekata iz tačke 7 citiranog Zakona.</p> <p>Izgradnji objekata mora da prethodi detaljno geomehaničko ispitivanje terena;</p> <p>Tehničku dokumentaciju raditi isključivo na osnovu ažurnih geodetskih snimaka terena, geoloških i hidrogeoloških podataka, kao i rezultata o geomehaničkim ispitivanjima terena;</p>	
19	<b>POTREBA IZRADE URBANISTIČKOG PROJEKTA</b>	
	/	
20	<b>URBANISTIČKO-TEHNIČKI USLOVI ZA ZGRADE SADRŽE I URBANISTIČKE PARAMETRE</b>	
	Oznaka urbanističke parcele	UP – katastarska parcela broj 2802 KO Dobra Voda, u zoni A1
	Površina urbanističke parcele	Površina urbanističke parcele će se odrediti u fazi izrade glavnog projekta, a akon izrade Elaborata parcelacije od strane ovlašćene geodetske organizacije koja posjeduje licencu.
	Maksimalni indeks zauzetosti	0.4 za slobodnostojeće objekte i 0,75 za objekte u nizu Gabarit podzemne garaže može biti veći od gabarita objekta, ukoliko ne postoje neka druga tehnička ograničenja kojima bi se ugrozila bezbjednost susjednih objekata. Prilikom izrade tehničke dokumentacije za izgradnju podzemnih garaža neophodno je predvidjeti mjere obezbjeđenja postojećih objekata u neposrednoj blizini planiranih podzemnih garaža. Dati urbanistički parametri vezano za gabarite objekata bliže se utvrđuju u skladu sa ispunjenim ostalim urbanističko-tehničkim uslovima datim za predmetnu lokaciju.
	Maksimalni indeks izgrađenosti	Max. 1,5
	Bruto građevinska površina objekata (max BGP)	Utvrđit će se nakon određivanja površine UP.
	Maksimalna spratnost objekata	Do 4 nadzemnih etaža (zavisi od izabranih indeksa). Ukoliko to uslovi terena dozvoljavaju, što će se provjeriti prethodnim geotehničkim ispitivanjima za konkretnu lokaciju, razmatraće se mogućnost izgradnje podzemne etaže. Podzemne garaže se mogu organizovati i ispod ozelenjenih i drugih površina van objekta, a u skladu sa tehničkim i geološkim uslovima terena bez ograničenja broja etaža



	pod zemljom.
Maksimalna visinska kota objekta	<p>Kota prizemlja dozvoljena je do (1/3 visine podrumске etaže) m od kote terena.</p> <p>Kota prizemlja kada je namjena stanovanje i turističko stanovanje može biti do max. 0,45 m.</p> <p>Kote prizemlja objekata mogu biti izdignute u odnosu na kotu trotoara do max 15 cm (ovo za sadržaje poslovanja )</p> <p>Poštovati tehničke normative.</p>
Parametri za parkiranje odnosno garažiranje vozila	<p>Garažiranje automobila mora se ostvariti u okviru objekata, a parkiranje na parceli van javnog zemljišta.</p> <p>Parkiranje obezbijediti u okviru objekta ili urbanističke parcele (ukoliko ima mogućnosti, odnosno kolski pristup) ili na javnom parking prostoru .</p> <p>Uslov za izgradnju objekta je obezbjeđivanje potrebnog broja parking mjesta. Tačan broj potrebnih parking mjesta za svaki objekat biće određen nakon dostavljanja projektne dokumentacije, a uz poštovanje navedenih normativa. Planirane kapacitete za parkiranje projektovati na bazi sledećih normativa:</p> <p>SADRŽAJ Potreban broj PM</p> <p>TURIZAM - hoteli 50PM/100soba</p> <p>TURIZAM - apartmani 1PM/1 smješt. jed.</p> <p>STANOVANJE-individualno 1PM/1 stan</p> <p>STANOVANJE-kolektivno 1PM/1-1.2 stan</p> <p>UGOSTITELJSTVO 20-30PM/1000m<sup>2</sup> korisne povr.</p> <p>DJELATNOSTI 20-40PM/1000m<sup>2</sup> korisne povr.</p> <p>Planom je predviđeno 77 parking mjesta na javnim otvorenim parkiralištima uz Jadransku magistralu, pri čemu nisu računata parking mjesta u garažama I na parcelama gdje su izgrađeni.</p> <p>Ukoliko se u nekom objektu ili na lokaciji planira garaža, obavezno iskoristiti nagibe i denivelaciju terena kao povoljnost. Garaže raditi u suterenskoj i/ili podrumskoj etaži i mogu biti jednoetažne ili višeetažne (podzemne). Garaže se mogu izvesti kao klasične ili mehaničke. Rampa za ulazak u garažu može početi od definisane građevinske linije.</p> <p>Ukoliko postoji mogućnost i potreba za projektovanjem klasičnih podzemnih garaža, poštovati sledeće elemente:</p> <p>- širina prave rampe po voznoj traci min. 2,75</p>



		<p>m;</p> <ul style="list-style-type: none"> <li>- širina prolaza min 5.5m.</li> <li>- slobodna visina garaže min. 2,3 m;</li> <li>- dimenzije parking mjesta min. 2,5 x 5.0 m;</li> <li>- podužni nagib pravih rampi, maks. 12% za otkrivene i 15% za pokrivene.</li> <li>- širina rampe u krivini po voznoj traci min. 3,70m</li> </ul>
	Smjernice za oblikovanje i materijalizaciju, posebno u odnosu na ambijentalna svojstva područja	<p>Arhitektonske volumene objekata potrebno je pažljivo projektovati sa ciljem postizanja homogene slike naselja i grada. U oblikovnom smislu objekat treba da bude uklopljen u ambijent, sa savremenim arhitektonskim rješenjima. U projektovanju objekta koristiti savremene materijale i likovne izraze. Fasadne površine obraditi od odgovarajućih materijala koji garantuju adekvatnu zaštitu enterijera objekta. Kolorit objekata uskladiti sa njihovom funkcijom, okolinom, građevinskim naslešem i klimatskim uslovima.</p>
	Uslovi za unapređenje energetske efikasnosti	<p>U procesu projektovanja neophodno je pridržavati se Zakona o efikasnom korišćenju energije («Sl.list CG», br. 57/14, 03/15). U procesu uspostavljanja održive potrošnje energije prioritet treba dati racionalnom planiranju potrošnje, tj. implementaciji mjera energetske efikasnosti u sve segmente energetskog sistema.</p>
21	<b>DOSTAVLJENO:</b> Podnosiocu zahtjeva, u spise predmeta, urbanističko-građevinskoj inspekciji i arhivi.	
22	<b>OBRAĐIVAČI URBANISTIČKO-TEHNIČKIH USLOVA:</b>	<b>Samostalni savjetnik III</b> Arh. Lara Dabanović spec.sci.
23	<b>OVLAŠĆENO SLUŽBENO LICE:</b>	<b>Samostalni savjetnik III</b> Arh. Lara Dabanović spec.sci.
24	M.P.	<p>potpis ovlašćenog službenog lica</p> 
25	<b>PRILOZI</b>	



<ul style="list-style-type: none"> <li>- Grafički prilozi iz planskog dokumenta</li> <li>- Tehnički uslovi d.o.o. »Vodovod i kanalizacija« - Bar</li> <li>- Saobraćajno - tehnički uslovi Sekretarijata za komunalno-stambene poslove i zaštitu životne sredine Opštine Bar</li> <li>- List nepokretnosti i kopija katastarskog plana</li> </ul>	<p><b>Napomena:</b> U predmetnom zahtjevu nije precizirana namjena objekta. Ukoliko planirani objekat, u odnosu na svoju namjenu, spada u poslove iz nadležnosti Ministarstva ekologije, prostornog planiranja i urbanizma (hotel, turističko naselje sa najmanje četiri ili pet zvjezdica i turističke rizorte), iz člana 1 Uredbe o povjeravanju dijela poslova Ministarstva ekologije, prostornog planiranja i urbanizma jedinicama lokalne samopurave (»Sl. List CG« br. 87/18, 28/19, 75/19, 116/20 i 76/21), izdavanje UTU je iz nadležnosti citiranog Ministarstva.</p>
--	--

Crna Gora  
O P Š T I N A B A R

Sekretarijat za uređenje prostora

Broj: 07-014/22-382/4

Bar, 18.07.2022. godine

**IZVOD IZ DUP-a »MARELICA«**

Za urbanističku parcelu/lokaciju »2802« u zoni »A1«

**Ovjerava:**

*Samostalni savjetnik III*

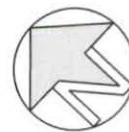


*Lara Dabanović, spec.sci.*



# DETALJNI URBANISTIČKI PLAN "MARELICA"

R/1:1000



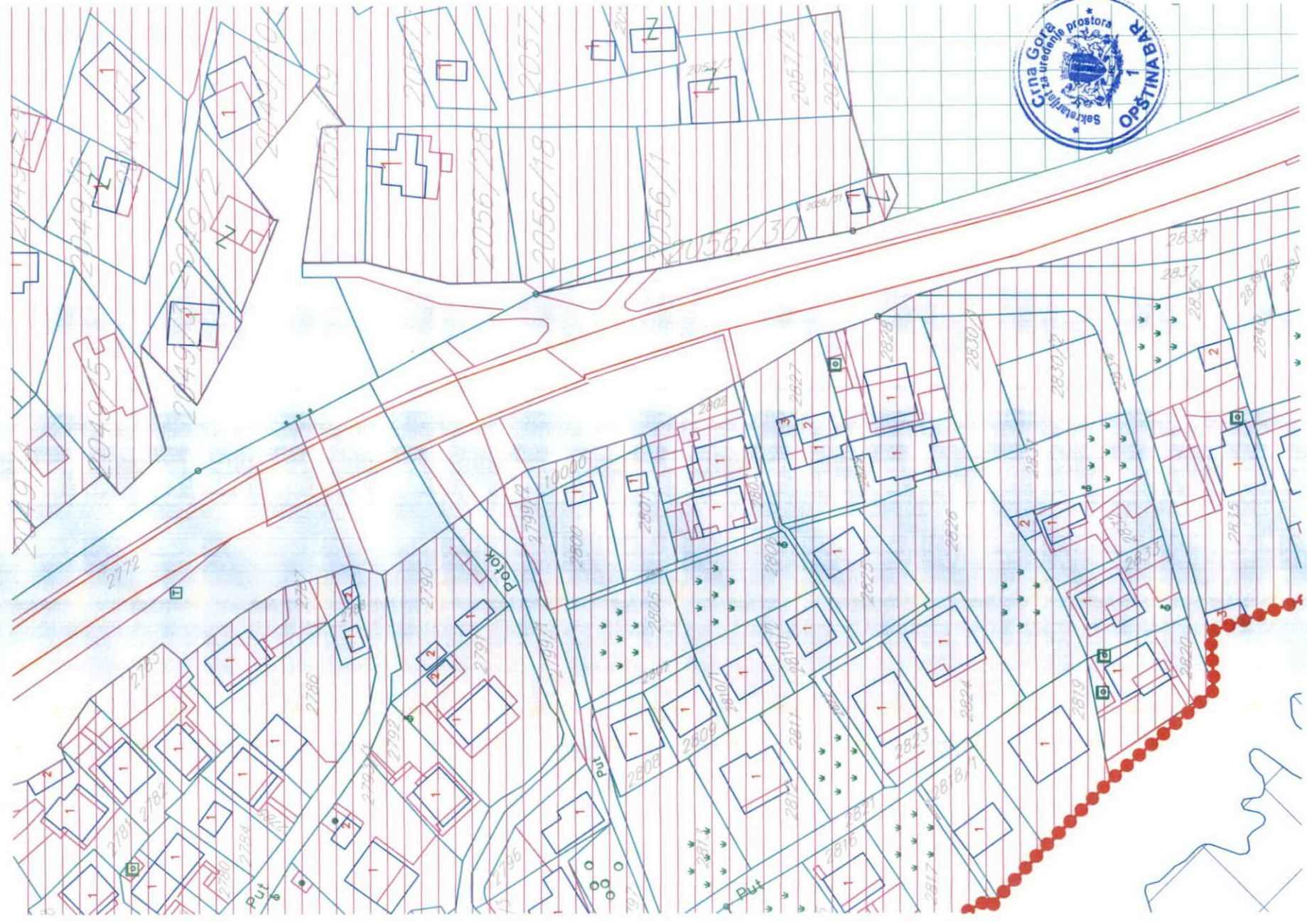
## LEGENDA

	granica zahvata
	granica anketne zone
<b>A, B</b>	oznaka anketne zone
	turističko stanovanje
	stanovanje u poljoprivredi
	maslinjaci
	niske šume i makija
	saobraćajnice, putevi i ostale površine
	vodotoci
	more



**NAMJENA POVRŠINA - postojeće stanje**

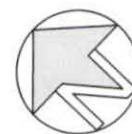
**5**



# DETALJNI URBANISTIČKI PLAN "MARELICA"

R/1:1000

## LEGENDA

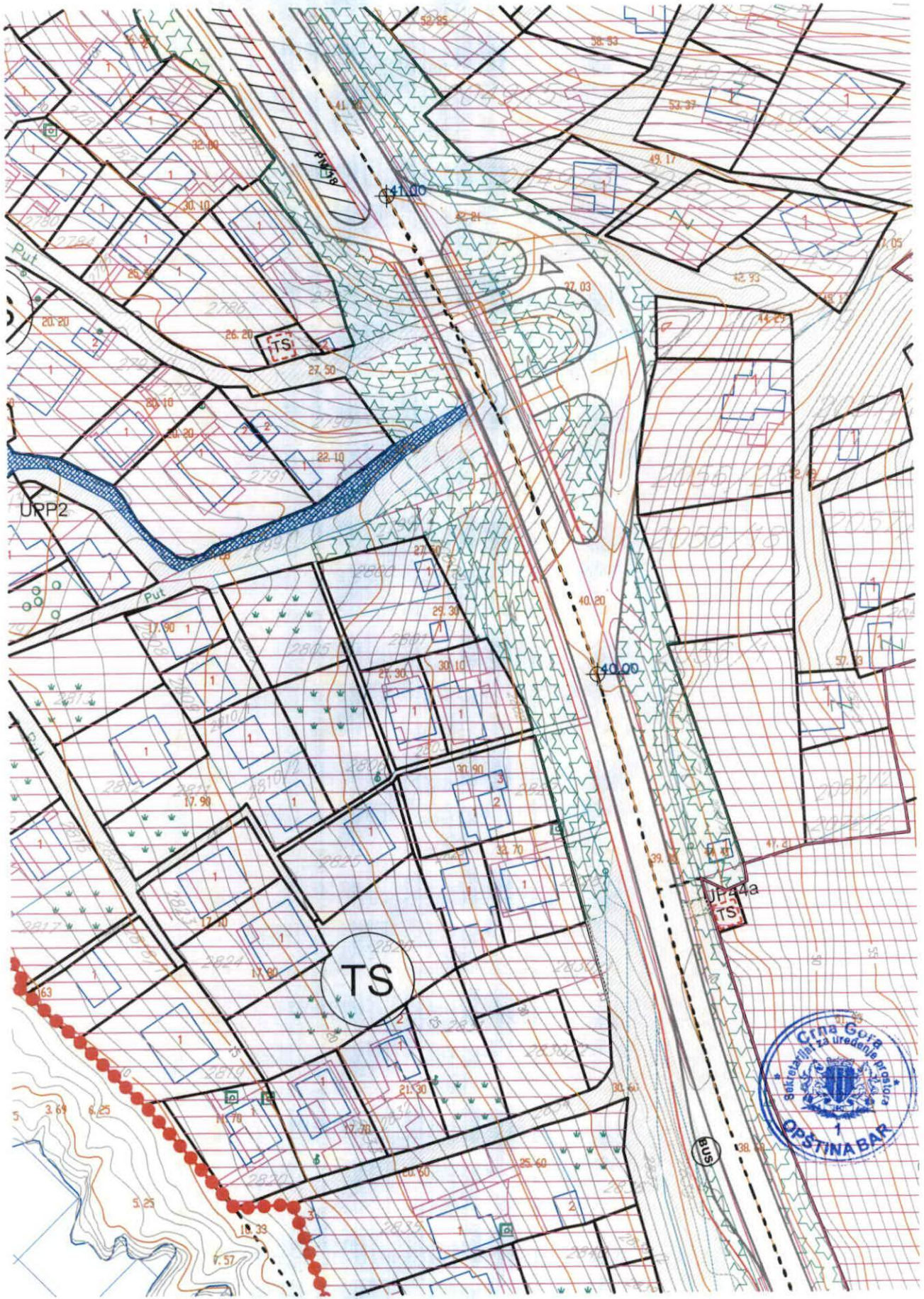


	granica zahvata
	granica zone
A1, A2, B	oznaka zone
	granica urbanističke parcele
UP77	oznaka urbanističke parcele
	površine za turističko stanovanje
	staze i pristupi
	uredjeno zelenilo
	zaštitno zelenilo
	vodotoci
	more
	trafostanica
UPR1	rezervoar
UPP1	pumpno postrojenje



NAMJENA POVRŠINA











8



# DETALJNI URBANISTIČKI PLAN "MARELICA"

R/1:1000

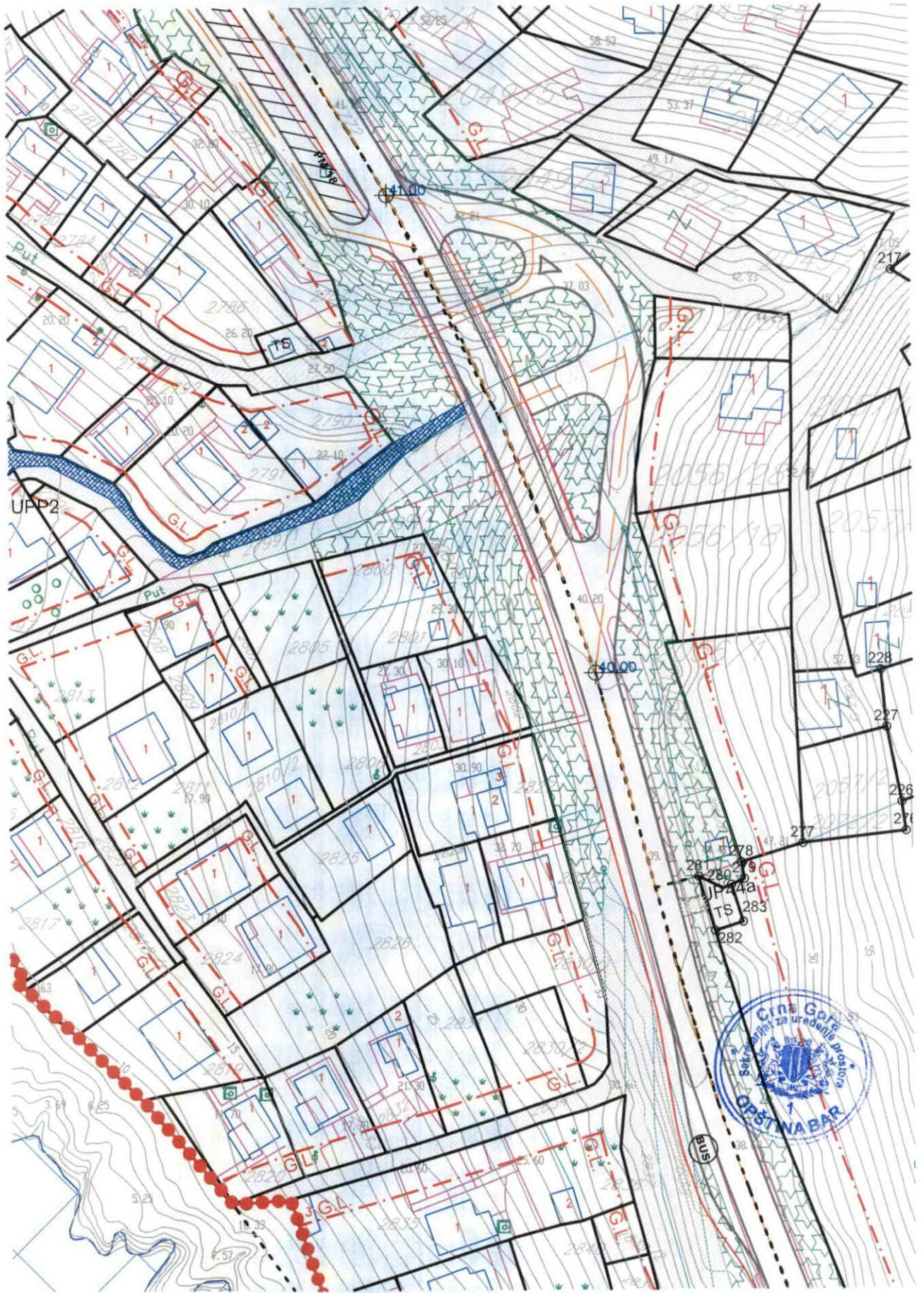
## LEGENDA

	granica zahvata	
	granica zone	
A1, A2, B	oznaka zone	
	granica urbanističke parcele	
UP77	oznaka urbanističke parcele	
	gradjevinska linija	
1,54,250	prelomne tačke urbanističkih parcela	
	staze i pristupi	
	uredjeno zelenilo	
	zaštitno zelenilo	
	vodotoci	
	more	
TS	trafostanica	
UPR1	rezervoar	
UPP1	pumpno postrojenje	



PARCELACIJA, REGULACIJA I NIVELACIJA

9















## Pravila i kriteriji za zonu zahvata DUP-a

zona	indeks zauzetosti	indeks izgrađenosti	spratnost objekata
zona A1	max 0,4 /0.75 u nizu/	max 1.5	4 etaže
zona A2	max 0,4 /0.75 u nizu/	max 1.5	4 etaže
zona B	max 0,4 /0.75 u nizu/	max 2.0	10 etaža
zona B1	max 0.5	max 3.8	10 etaža
zona C	max 0,4 /0.75 u nizu/	max 1.5	4 etaže
zona E	max 0,4 /0.75 u nizu/	max 1.5	4 etaže

## DETALJNI URBANISTIČKI PLAN "MARELICA"

R/1:1000

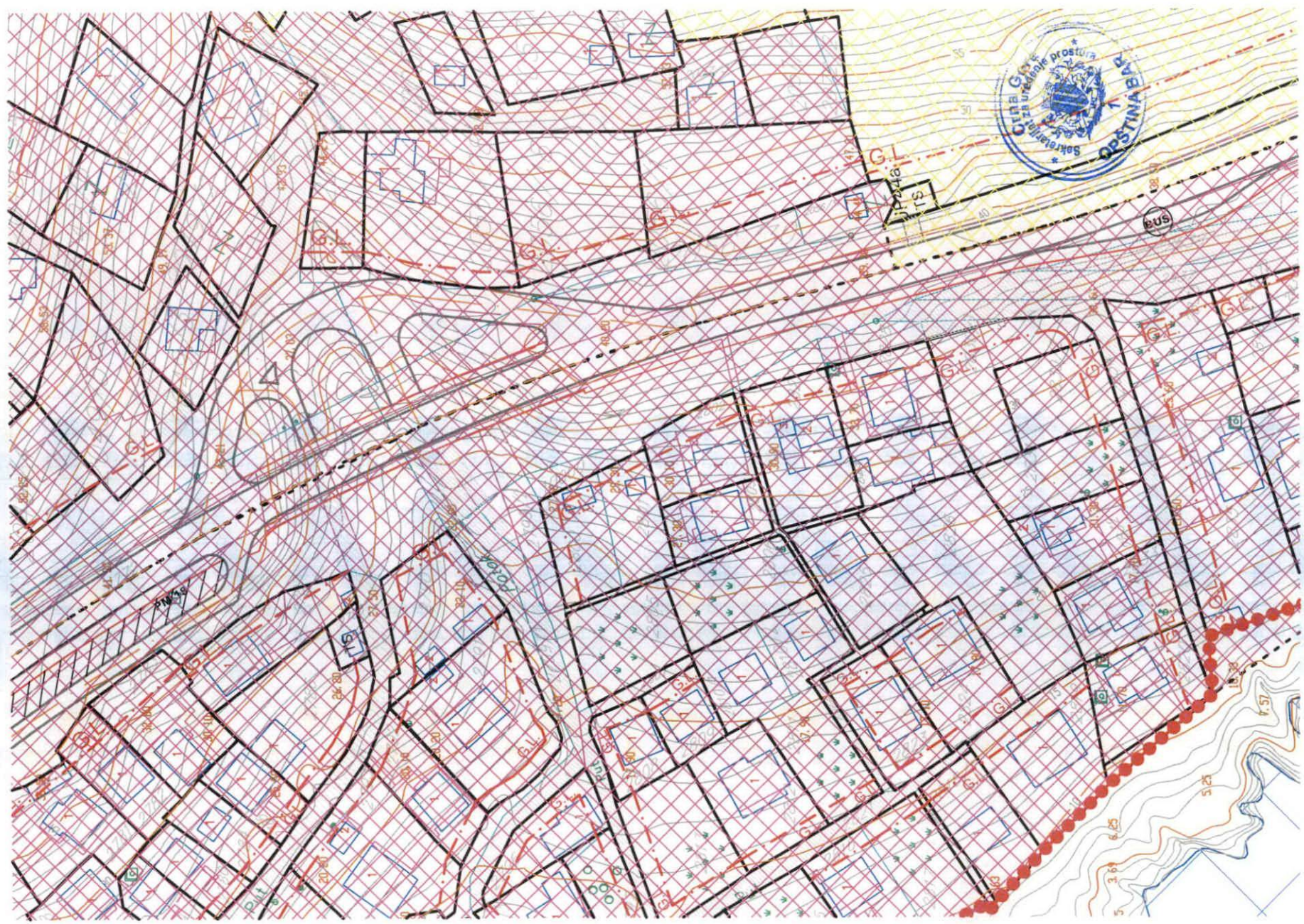
### LEGENDA

-  granica zahvata 
-  granica zone
- A1, A2, B oznaka zone
-  zone turističkog stanovanja (A1, A2, C i E)
-  zone turističkog stanovanja (B, B1)
-  zone zaštitnog zelenila (D)
-  granica urbanističke parcele
-  oznaka urbanističke parcele
-  gradjevinska linija
-  staze i pristupi
-  vodotoci
-  more
- TS trafostanica
- UPR1 rezervoar
- UPP1 pumpno postrojenje



USLOVI ZA SPROVODJENJE PLANA

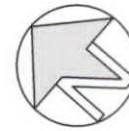
10














# DETALJNI URBANISTIČKI PLAN "MARELICA"

R/1:1000



## LEGENDA


-  granica zahvata
-  granica zone
- A1, A2, B oznaka zone
-  granica urbanističke parcele
- UP77 oznaka urbanističke parcele
-  gradjevinska linija
-  staze i pristupi
-  koridor saobraćajnice
-  šetalište uz more
-  vodotoci
-  trafostanica



**SAOBRAĆAJ**

**11**

Poprečni presjeci



KOORDINATE TJEJENA JADRANSKE MAGISTRALNE

M1	6594648.30	4656639.27
M2	6594798.35	4656418.46
M3	6594953.63	4656320.52
M4	6595051.68	4656209.39
M5	6595096.18	4656043.48
M6	6595155.84	4655890.30
M7	6595155.66	4655674.41

KOORDINATE TAČAKA PARKINGA

P1	6594865.97	4656375.81
P2	6594971.00	4656300.56
P3	6594987.52	4656281.98
P4	6595040.99	4656203.46
P5	6595135.77	4655938.59
P6	6595155.75	4655788.39
P7	6594869.92	4656359.13
P8	6594954.11	4656300.49
P9	6594985.76	4656265.27
P10	6595025.13	4656207.36
P11	6595127.58	4655923.93
P12	6595143.76	4655800.37

KOORDINATE TAČAKA ULICE I PO GUP-u

S0	6594917.16	4657059.21
S1	6594934.44	4656631.90
S2	6595320.67	4656289.02
S3	6595289.95	4656012.70
S4	6595495.11	4655903.61
S5	6595598.25	4655737.68

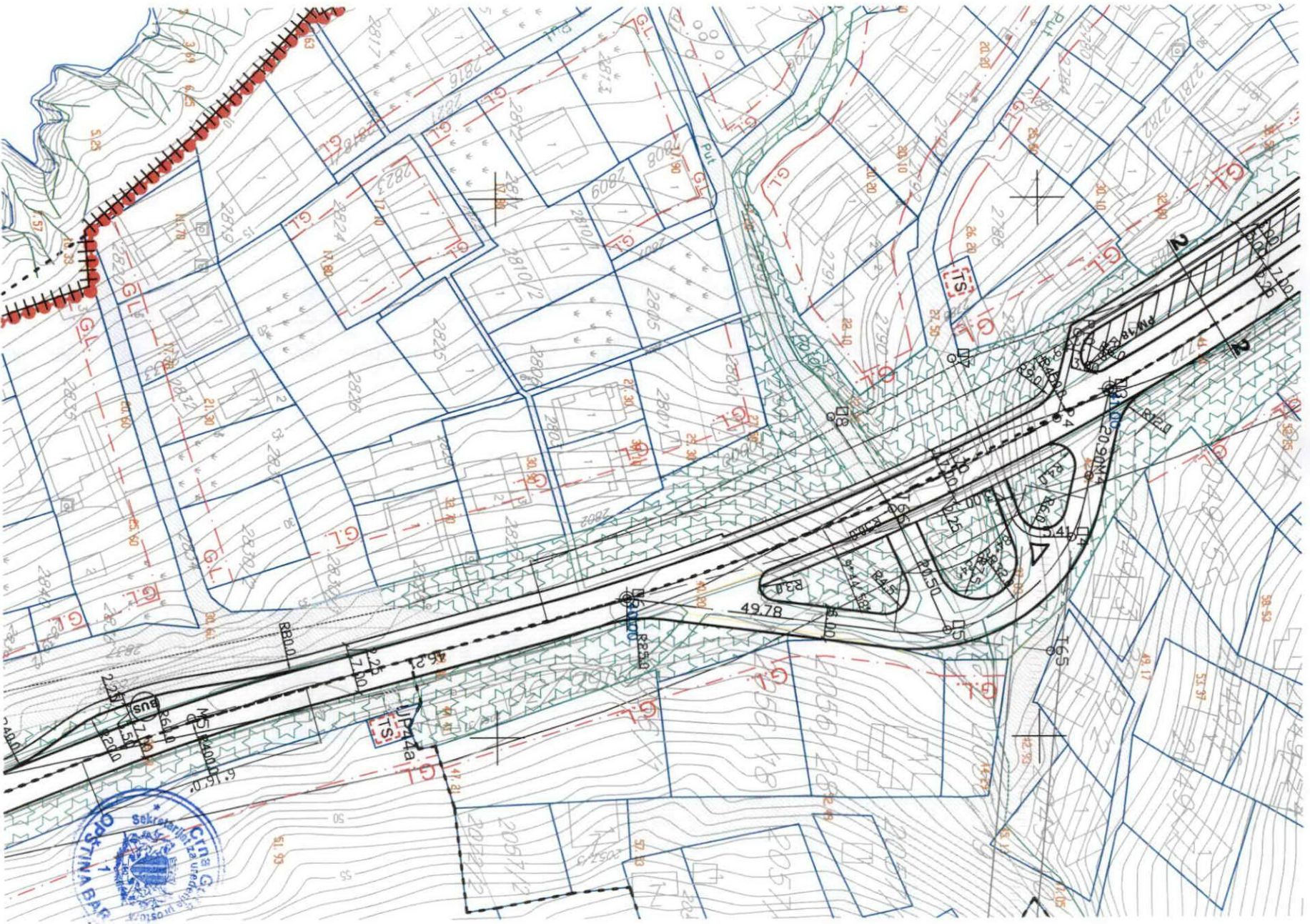
KOORDINATE TAČAKA PRESJEKA ISOVINA

O1	6594507.36	4656612.32
O2	6594730.17	4656518.78
O3	6595035.58	4656213.26
O4	6595063.06	4656206.05
O5	6595080.29	4656183.14
O6	6595074.25	4656123.97
O7	6595029.84	4656184.18
O8	6595040.60	4656161.74
O9	6594803.37	4656541.70
O10	6594898.60	4656424.42
O11	6595149.50	4656304.32
O12	6595325.02	4656126.15
O13	6595315.50	4656057.94
O14	6595582.10	4656027.62
O15	6595572.07	4656173.58
O16	6595747.76	4656193.95
O17	6595714.04	4656248.84
O18	6594917.57	4657049.15
O19	6595201.92	4656095.17
O20	6594544.75	4656617.78
O21	6594704.13	4656553.35
O22	6594717.68	4656605.52
O23	6595399.07	4656214.80
O24	6595466.79	4656245.12
O25	6594791.79	4657136.84
O26	6594930.55	4657141.99
O27	6595236.34	4655582.78

KOORDINATE TJEJENA OSTALIH ULICA

T1	6594749.95	4656518.78
T2	6594770.84	4656482.75
T3	6594873.49	4656438.45
T4	6594981.14	4656378.26
T5	6595049.70	4656380.33
T6	6595096.62	4656313.25
T7	6595192.22	4656297.11
T8	6595251.53	4656271.03
T9	6595280.59	4656272.71
T10	6595319.77	4656243.02
T11	6595354.84	4656237.11
T12	6595324.15	4656165.51
T13	6595325.59	4656100.45
T14	6595351.71	4656099.63
T15	6595378.70	4656027.41
T16	6595462.35	4655970.23
T17	6595543.54	4656042.72
T18	6595587.31	4656052.82
T19	6595501.28	4656066.53
T20	6595396.11	4656155.55
T21	6595595.13	4656129.83
T22	6595572.07	4656173.58
T23	6595508.04	4656187.61
T24	6595600.85	4656177.16
T25	6595621.76	4656202.44
T26	6595716.81	4656192.60
T27	6595724.35	4656210.37
T28	6595711.91	4656227.55
T29	6595722.33	4656228.10
T30	6595692.63	4656300.26
T31	6595586.49	4656351.08
T32	6595577.24	4656382.91
T33	6595531.26	4656443.89
T34	6595436.85	4656505.56
T35	6595407.89	4656585.62
T36	6595297.32	4656635.48
T37	6595206.20	4656700.51
T38	6595119.49	4656659.66
T39	6595072.09	4656669.81
T40	6595051.06	4656769.21
T41	6595015.29	4656855.07
T42	6594982.37	4656917.41
T43	6594974.47	4656947.68
T44	6594898.60	4656440.65
T45	6594836.21	4656499.12
T46	6595149.50	4656291.08
T47	6595226.38	4656246.06
T48	6595200.10	4656153.95
T49	6594706.54	4656588.97
T50	6594733.47	4656628.99
T51	6594680.37	4656640.33
T52	6594673.18	4656685.14
T53	6594682.52	4656747.87
T54	6595797.90	4656158.80
T55	6595831.22	4656199.47
T56	6595854.00	4656155.51
T57	6595873.41	4656082.13
T58	6595795.66	4656111.97
T59	6594892.09	4657094.58
T60	6594820.86	4657107.22
T61	6594616.99	4656712.25
T62	6594597.02	4656668.17
T63	6594707.02	4656514.00
T64	6594666.09	4656568.15
T65	6595084.23	4656202.12
T66	6595057.66	4656173.11















PRODUCED BY AN AUTODESK EDUCATIONAL PRODUCT



## LEGENDA

	granica zahvata
	granica zone
A1, A2, B	oznaka zone
	granica urbanističke parcele
	gradjevinska linija
	kolovoz - plan
	staze i pristupi
	uredjeno zelenilo
	zaštitno zelenilo
	vodotoci
	more

## DETALJNI URBANISTIČKI PLAN "MARELICA"

R/1:1000

### LEGENDA

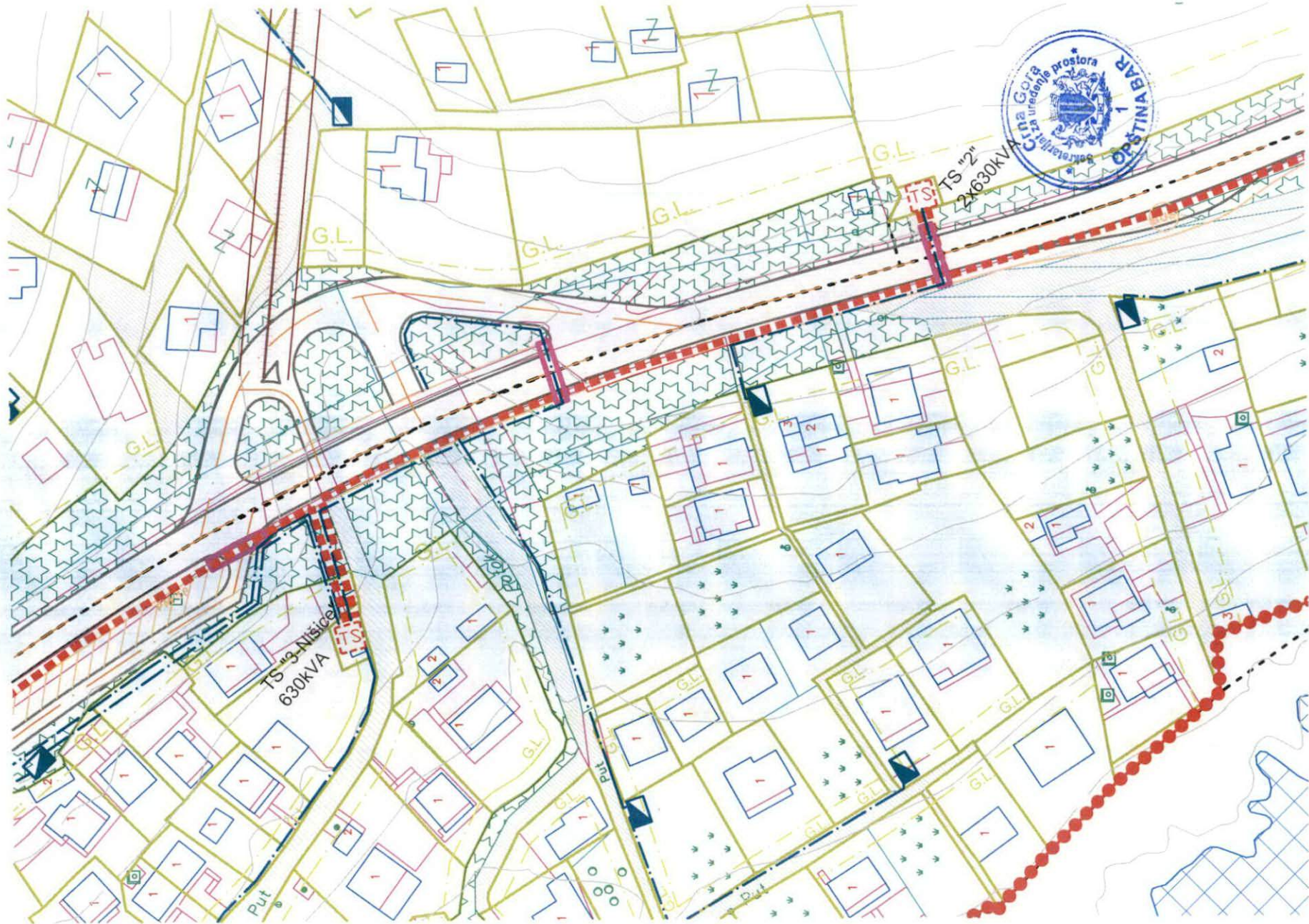


	dalekovod 35 kV - izmješta se
	zaštićena zona ispod
	dalekovoda 35 kV - od 15m
	stub DV 10kV
	trafostanica 10/0,4kV -postojeća
	trafostanica 10/0,4kV
	dalekovod 10 kV - postojeći
	dalekovod 10 kV - ukida se
	zaštićena zona ispod
	dalekovoda 10 kV - od 10m
	kabl 10 kV - plan
	kablovska kanalizacija - plan
	distributivni ormar NN mreže
	kabl NN mreže - plan
	trasa kabla za Malu Volujicu

ELEKTROENERGETIKA POSTOJEĆE STANJE I PLAN

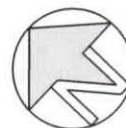
12





# DETALJNI URBANISTIČKI PLAN "MARELICA"

R/1:1000



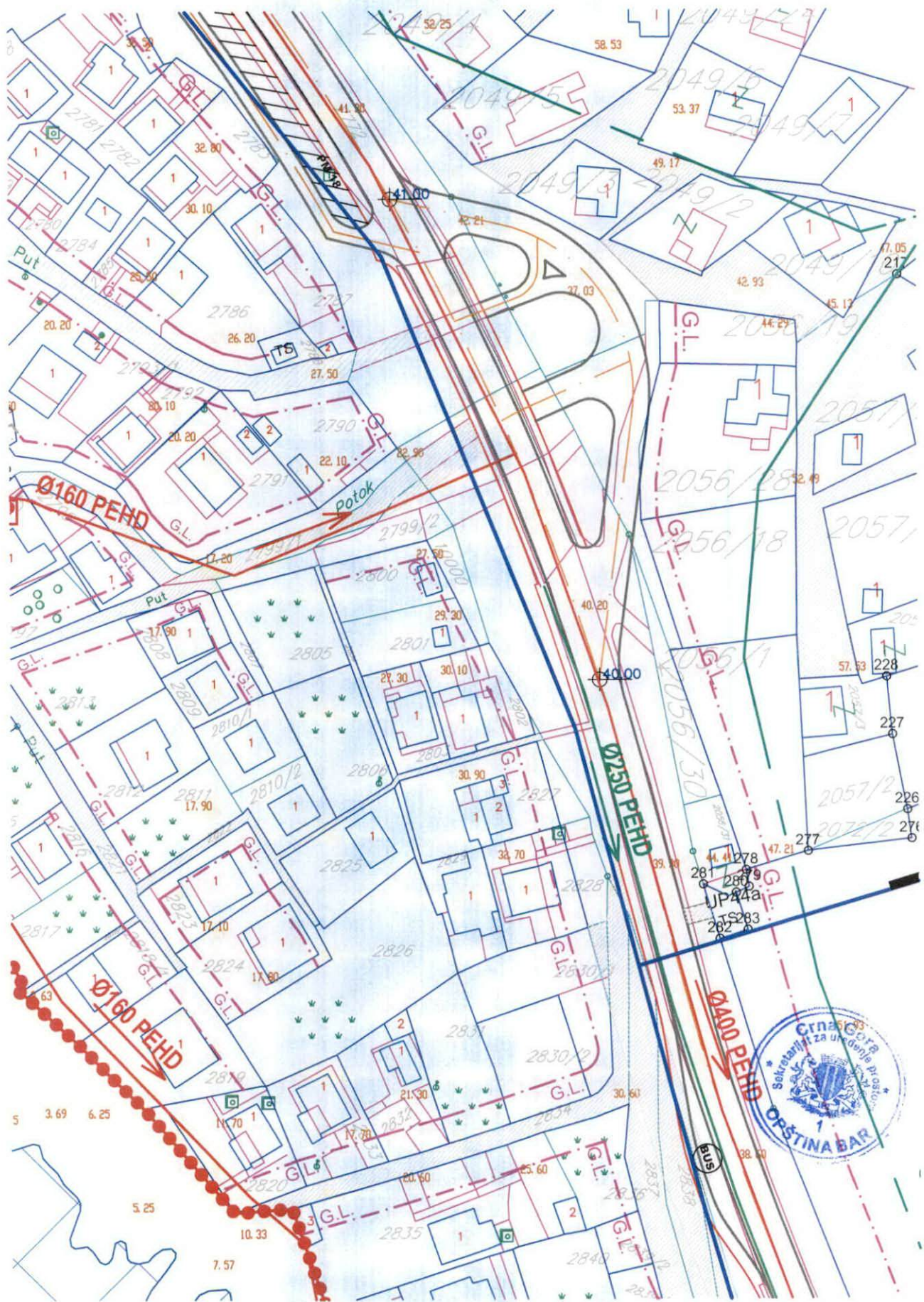
## LEGENDA

-  regionalni vodovod
-  vodovod
-  granice visinskih zona
-  kanalizacija
-  atmosferska kanalizacija
  
-  rezervoar
-  pumpno postrojenje
-  taložnik
  
- UPR1 rezervoar
- UPP1 pumpno postrojenje
  
-  granica zahvata



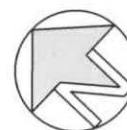
HIDROTEHNIČKA INFRASTRUKTURA

13




# DETALJNI URBANISTIČKI PLAN "MARELICA"

R/1:1000



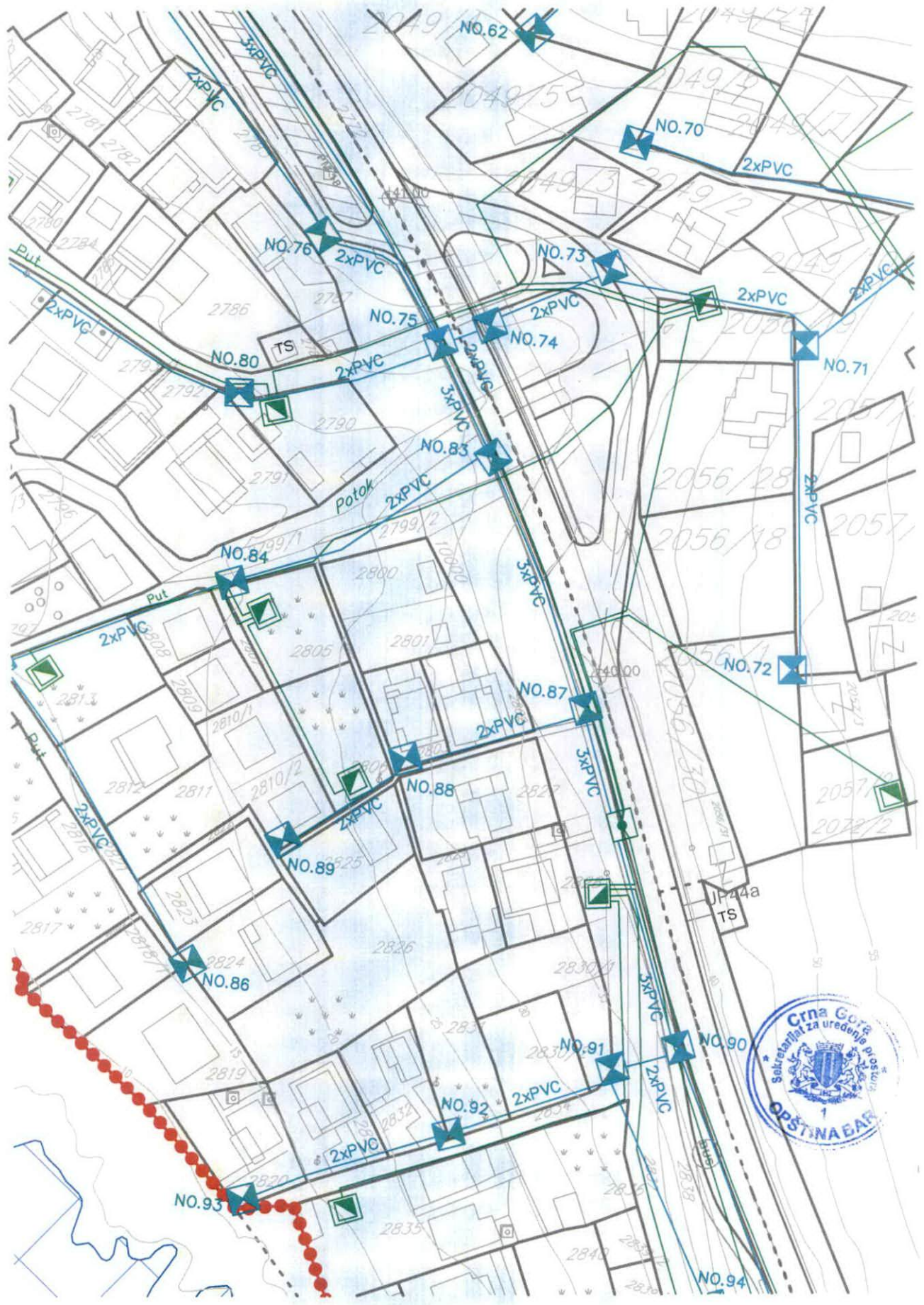
## LEGENDA

-  granica zahvata
-  postojeće tk okno
-  postojeća tk kanalizacija
-  postojeći spoljasnji tk izvod
-  planirano tk okno
-  planirana tk kanalizacija
- NO.1,....,171** broj planiranog tk okna
- 3 (2)xPVC** broj PVC 110mm cijevi u planiranoj tk kanalizaciji



TELEKOMUNIKACIONA INFRASTRUKTURA PLAN 14





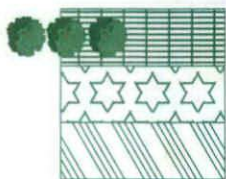
# DETALJNI URBANISTIČKI PLAN "MARELICA"

R/1:1000

## LEGENDA

### UZ-URBANO-NASELJSKO ZELENILO

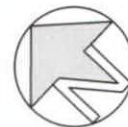
Zelene površine javnog korišćenja




Zelenilo uz saobraćajnice i linearno zelenilo

Trg

Skver




Zelene površine ograničenog korišćenja



Zelene površine u okviru

turističkih objekata- kompleksa

### ZAŠTITNO ZELENILO



Zona prirodnog pejzaža-niska šuma i makija

Maslinjaci

Poljoprivredne površine

tačke ili potesi značajni za panoramske vrijednosti pejzaža

pošumljavanje

staze i pristupi

vodotoci

more

granica urbanističke parcele

granica zone

oznaka zone

gradjevinska linija

granica zahvata

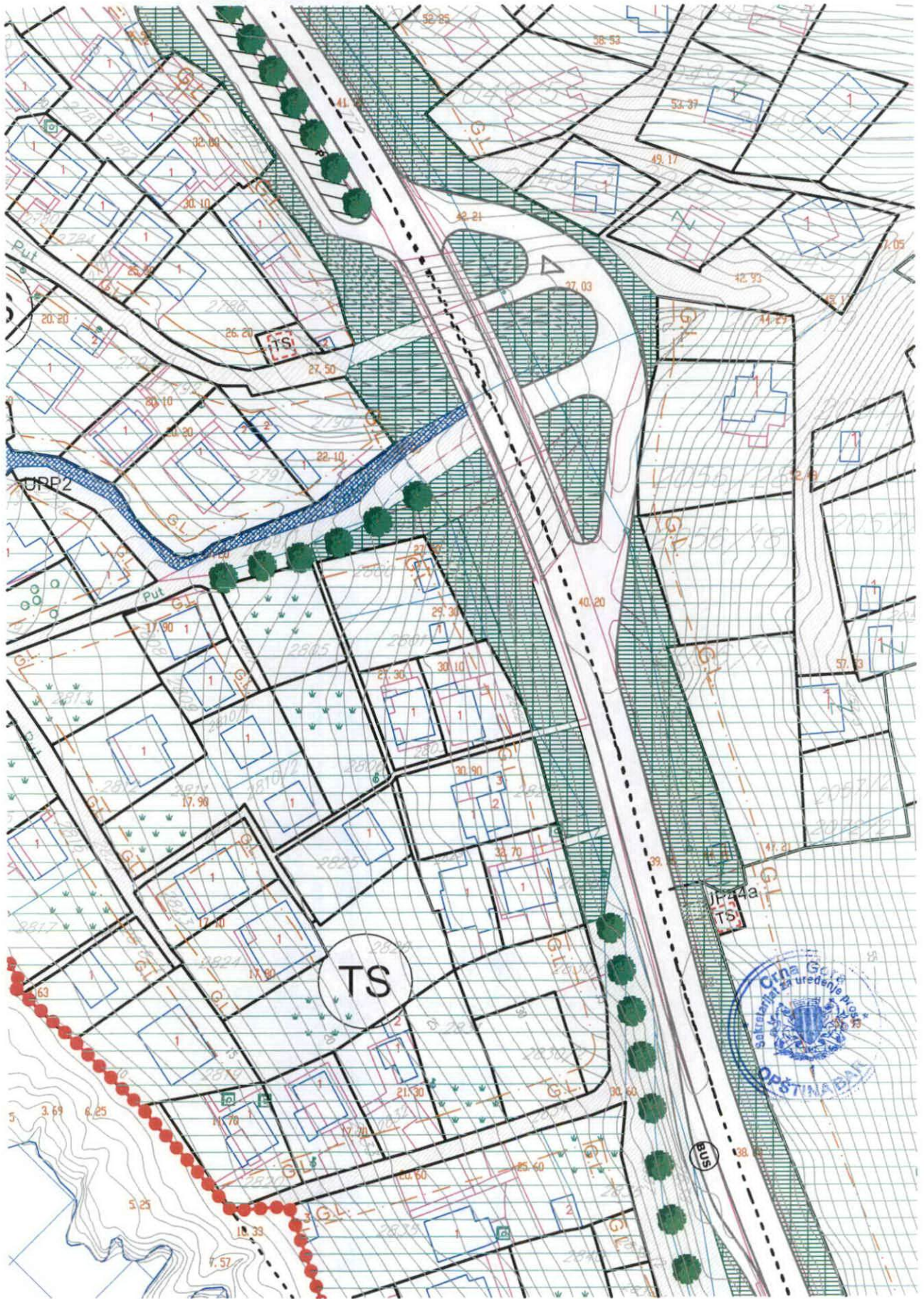
A1, A2, B

G.L.



PEJZAŽNA ARHITEKTURA

15



TS

BUS

JP44a  
TS

OPRZ

Put

GL

GL

GL

GL

GL

GL

GL

GL

GL

GL

GL

GL

GL

GL

GL

GL

GL

GL

GL

GL

GL

GL

GL

GL

GL

GL

GL

GL

GL

GL

GL

GL

GL

GL

GL

GL

GL

GL

GL

GL

GL

GL

GL

GL

GL

GL

GL

GL



07-014/22-382

Broj: UPI 14-341/22-342/1

Bar, 08.07.2022. godine

Sekretarijat za komunalno-stambene poslove i zaštitu životne sredine, rješavajući po zahtjevu Sekretarijata za uređenje prostora Opštine Bar, a na osnovu člana 17 Zakona o putevima („Sl. list Crne Gore“, br. 82/20), člana 12 Odluke o opštinskim i nekategorisanim putevima na teritoriji opštine Bar („Sl. list Crne Gore – opštinski propisi“, br. 46/16), člana 12 Odluke o organizaciji i načinu rada lokalne uprave („Sl. list Crne Gore – opštinski propisi“, br. 40/18) i člana 18 Zakona o upravnom postupku („Sl. list Crne Gore“, br. 56/14, 20/15, 40/16 i 37/17), donosi:

## R J E Š E N J E

Utvrđuju se saobraćajno-tehnički uslovi za izgradnju saobraćajnog priključka, za potrebe rekonstrukcije postojećeg objekta, na urbanističkoj parceli / lokaciji, koju čini katastarska parcela broj 2802 K.O. Dobra Voda, u zoni „A“, u zahvatu DUP-a „Marelica“ („Sl. list Crne Gore – opštinski propisi“, br. 32/09), opština Bar:

1. Priključak UP na saobraćajnicu projektovati u skladu sa Planom;
2. Urbanistička parcela mora da ima jedan kolski ulaz/izlaz na saobraćajnicu;
3. Širinu pristupnog puta i radijuse skretanja pri ulasku/izlasku na urbanističku parcelu planirati u zavisnosti od usvojenog mjerodavnog vozila;
4. Mjerodavno vozilo za proračun se definiše na osnovu potrebe prilaznog puta;
5. Na priključku na put obezbijediti odgovarajuću preglednost za učesnike u saobraćaju;
6. Voditi računa o spoju prilaznog i javnog puta, za sami priključak koristiti materijale koji odgovaraju materijalima puta na koji se priključuje;
7. Uzdužne profile priključka prilagoditi terenu i okolnim objektima, uz obavezno postizanje poprečnih i podužnih nagiba potrebnih za odvođenje atmosferskih voda;
8. Saobraćajno-tehničku dokumentaciju priključka uraditi u skladu sa važećim standardima, propisima, preporukama i normativima iz predmetne oblasti;
9. S obzirom da je planirana rekonstrukcija objekta u postojećim gabaritima, postojeći prilaz objektu je moguće koristiti do privođenja lokacije namjeni prema odgovarajućem planskom dokumentu.

## O b r a z l o ž e n j e

Sekretarijat za uređenje prostora, Opštine Bar obratio se ovom Sekretarijatu zahtjevom, broj 07-014/22-382/3 od 04.07.2022. godine, zavedenim u ovom Sekretarijatu, pod brojem UPI 14-341/22-342 od 04.07.2022. godine, za izdavanje saobraćajno-tehničkih uslova za izradu tehničke dokumentacije, za potrebe rekonstrukcije postojećeg objekta na urbanističkoj parceli / lokaciji, koju čini katastarska parcela broj 2802 K.O. Dobra Voda, u zoni „A“, u zahvatu DUP-a „Marelica“, opština Bar.

Uz zahtjev je priložen Nacrt urbanističko-tehničkih uslova, broj 07-014/22-382/3 od 04.07.2022. godine.

Članom 17 Zakona o putevima („Sl. list Crne Gore“, br. 82/20) propisano je da organ uprave izdaje saobraćajno-tehničke uslove za priključenje na javni put, pri čemu predmetne uslove za opštinske puteve izdaje nadležni organ lokalne uprave.

Članom 12 Odluke o opštinskim i nekategorisanim putevima („Sl. list Crne Gore“, br. 46/16) je propisano da organ lokalne uprave nadležan za poslove saobraćaja izdaje saobraćajno-tehničke uslove za priključenje na opštinski ili nekategorisani put.

Članom 12 Odluke o organizaciji i načinu rada lokalne uprave („Sl. list Crne Gore – opštinski propisi“, br. 40/18) je, između ostalog, propisano da Sekretarijat za komunalno-stambene poslove i zaštitu životne sredine vrši poslove koji se odnose na izdavanje saobraćajno-tehničkih uslova za projektovanje priključaka na opštinski i nekategorisani put.

Razmatrajući predmetni zahtjev, a uzimajući u obzir naprijed navedene propise, odlučeno je kao u dispozitivu rješenja.

Rješenje je donijeto bez izjašnjenja stranke o rezultatima ispitnog postupka iz razloga jer je utvrđeno da se Rješenje donosi u korist stranke.

**Upustvo o pravnoj zaštiti:** Protiv ovog Rješenja može se izjaviti žalba Glavnom administratoru Opštine Bar u roku od 15 dana od dana prijema istog. Žalba se ulaže preko ovog organa i taksira se sa 3 € administrativne takse.

Obradio,  
Milan Andrijašević



---



V.D. Sekretara,  
Andro Drecun



---

Dostavljeno: Podnosiocu zahtjeva (x3); a/a.

## TEHNIČKI USLOVI

Za izradu projektne dokumentacije za priključenje na hidrotehničku infrastrukturu

### a) Opšti dio

#### Vodovod:

- Za registrovanje utroška vode cijelog objekta potrebno je ugraditi vodomjer u šahti u skladu sa tehničkim propisima. Šaht treba da bude lociran u posjedu investitora, 1m od ivice parcele gledajući iz pravca mjesta priključenja na ulični cjevovod. Predvidjeti posebno mjerenje potrošnje vode za stambeni i poslovni dio objekta.
- Mjerenje isporučenih količina vode u objektima koji će se graditi ili postavljati na teritoriji Opštine Bar će se vršiti sledećim vodomjerima:
  - a) U objektima za individualno stanovanje – višestambenim vodomjerima sa mokrim ili suvim mehanizmom klase tačnosti »C« ili više i pripremom za daljinsko očitavanje putem radio veze.
  - b) U objektima za kolektivno stanovanje – višestambenim vodomjerom sa mokrim ili suvim mehanizmom klase tačnosti »C« ili više i sistemom za daljinsko očitavanje putem radio veze.
  - c) U objektima za obavljanje djelatnosti ili za smještaj sa profilom priključka na javni vodovod od 50mm ili većim – kombinovanim elektromagnetnim ili ultrazvučnim vodomjerom istog profila sa mogućnošću daljinskog.
  - d) U poslovnim prostorima u objektu – višestambenim vodomjerom sa mokrim ili suvim mehanizmom klase »C« ili više i sistemom za daljinsko očitavanje putem radio veze i radio frekventnim ventilom ispred vodomjera.
- U objektima za kolektivno stanovanje, vodomjeri se ugrađuju u zajedničkim dijelovima stambene zgrade (hodnicima i holovima) uz obaveznu ugradnju manuelnog magnetnog ventila ispred vodomjera.
- Za objekte sa više od četiri stambene jedinice (stambene zgrade) može se predvidijeti ugradnja kontrolnih vodomjere za svaki ulaz posebno (vertikalno). Vodovodnu šahtu obavezno izvesti sa drenažom, penjalicama i poklopcem tako postavljenim da se vodomjer ne nalazi neposredno ispod otvora poklopca. Za svaku stambenu jedinice predvidijeti ugradnju mjernih uređaja-vodomjera smještenih u kasetama na etažama, stalno dostupnim za očitavanje, kontrolu i održavanje (max jedan ormar za jedan sprat, uz mogućnost zaključavanja radi obezbjeđenja od oštećenja i krađe vodomjera). Vodomjeri sa horizontalnom osovinom se moraju postaviti isključivo horizontalno, odnosno sa vertikalnom osovinom isključivo vertikalno, sa pravim komadom cijevi 3D-5D ispred vodomjera. Ukoliko se predvidi baštenski hidrant neophodno je odrediti subjekt koji će izmirivati naknadu za utrošenu vodu.
- Kod vodomjera profila Ø50mm i više obavezno se ispred vodomjera ugrađuje zatvarač, hvatač nečistoće, MDK komad, ravni komad za smirenje toka vode, a iza vodomjera ravni komad i zatvarač. Iza vodomjera na koji je spojena hidrantska mreža objekta ili sprinkler sistem za gašenje požara, obavezno se ugrađuje zaštitnik od povratnog toka (nepovratni ventil). Dužina ravnog dijela za smirenje toka ispred i iza vodomjera zavisi o profilu vodomjera. Prilikom dimenzionisanja vodomjernog šahta voditi računa o dimenzijama armatura i fazonskih komada koji se ugrađuju.
- Za vrstu materijala priključka na vodovodnu mrežu predvidijeti PEHD (polietilen) ili PP (polipropilen). Maksimalno dozvoljeni profil priključka

- je  $\varnothing 100\text{mm}$ , pri čemu profil priključka mora biti manji od profila ulične cijevi na koju se planira priključenje.
- o Direktno uzimanje vode iz javne vodovodne mreže preko hidroforskih uređaja, dozvoljeno je samo kod cjevovoda prečnika  $\varnothing 200\text{ mm}$  i više. Uređaj za povišenje pritiska kod direktnog spoja na vodovodnu mrežu obavezno mora biti opremljen frekventnom regulacijom. Iz cjevovoda prečnika manjih od  $\varnothing 200\text{mm}$  voda za uređaj za povišenje pritiska se može uzimati samo preko zatvorenog prelaznog rezervoara sa slobodnim nivoom vode.
- o Direktno uzimanje vode iz javnog cjevovoda za sprinkler instalaciju (preko priključka za objekat) dozvoljeno je samo u slučaju kada je ulični cjevovod prečnika većeg ili jednakog  $\varnothing 250\text{ mm}$ . Za prečnike uličnih cjevovoda manjeg od  $\varnothing 250\text{ mm}$  potrebno je izgraditi rezervoar dovoljne zapremine za potrebe sprinkler instalacija. Rezervoari se u ovom slučaju pune iz uličnog cjevovoda u skladu sa hidrauličkim proračunom iz projekta.

#### *Fekalna kanalizacija:*

- o Profil priključka i pad potrebno je odabrati u skladu sa izvedenim hidrauličkim proračunima, kao i na osnovu raspoloživih geodetskih kota. Minimalni profil priključka na gradsku kanalizacionu mrežu je  $\varnothing 160\text{mm}$ .
- o Sva neophodna geodetska mjerenja i uzdužne profile, predvidjeti tehničkom dokumentacijom.
- o Gradski sistem kanalizacione mreže je separatan, tako da se ne dozvoljava upuštanje atmosferskih voda u fekalnu kanalizaciju i obrnuto
- o Nije dozvoljeno gravitaciono priključenje podrumskih i suterenskih etaža objekta na fekalnu kanalizaciju.
- o Prilikom izrade projekta u dijelu ispuštanja otpadnih voda uzeti u obzir sve specifičnosti korisnika kanalizacije (kapacitet i tehnologija proizvodnje, količina, sastav i dinamika ispuštanja otpadnih voda, mogućnost recirkulacije i dr.), kao i ispoštovati "Pravilnik o kvaliteti i sanitarno-tehničkim uslovima za ispuštanje otpadnih voda u recipijent i javnu kanalizaciju, načinu i postupku ispitivanja kvaliteta otpadnih voda, min. broju ispitivanja i sadržaju izvještaja o utvrđenom kvalitetu otpadnih voda" (Sl.List CG br.45/08,9/10 i 26/12)
- o Za materijal za izradu priključka na fekalnu kanalizaciju predvidjeti atestirane PVC kanalizacione cijevi za uličnu kanalizaciju (tjemene nosivosti min SN4) ili PP (polipropilen).
- o Revizionna okna mogu biti kružnog ili četvrtastog poprečnog presjeka, monolitne AB, montažne AB i poliesterske izrade.
- o Na mjestima gdje je moguć uticaj morske vode predvidijeti šahte od poliestera.

#### *Atmosferska kanalizacija*

- o Neophodno je izvesti proračun oticanja sa predmetne parcele, krovova i uređenih površina i odabrati adekvatan profil priključka.
- o Sa izvršenim geodetskim mjerenjima, dati uzdužne profile odvodnih kanala i raspoložive padove samog priključka.
- o Revizionna okna i kišne slivnike projektovati u skladu sa tehničkim propisima za ovu vrstu djelatnosti.
- o Za materijal za izradu priključka na atmosfersku kanalizaciju predvidijeti PVC ili PE (polietilen).
- o Predvidjeti separatore za prečišćavanje voda sa parkinga i saobraćajnica, prije upuštanja ovih voda u gradsku atmosfersku kanalizaciju. Isto važi za sve zatvorene prostore u objektu koji služe za parkiranje automobila (garaže) površine veće od  $50\text{m}^2$ .
- o Revizionna okna mogu biti kružnog ili četvrtastog poprečnog presjeka, monolitne AB, montažne AB i poliesterske izrade.

- o Na mjestima gdje je moguć uticaj morske vode predvidijeti šahte od poliestera

**b) Postojeće hidrotehničke instalacije**

- o U slučaju da je u granicama urbanističke parcele trasirana postojeća vodovodna cijev, koja se zadržava u planskom dokumentu, ili je planirana izgradnja nove mreže, neophodno je pridržavati se odredbi »Pravilnika o određivanju i održavanju zona i pojaseva sanitarne zaštite izvorišta i ograničenjima u tim zonama« („Službeni list Crne Gore“, br. 66/09 od 2. oktobra 2009.god.  
Član. 32 - Pojas sanitarne zaštite određuje se oko glavnih cjevovoda i u zavisnosti od konfiguracije terena iznosi po 2m od osovine cjevovoda sa obje strane, a za cjevovode za vodosnabdijevanje do 200 stanovnika po 1m od osovine cjevovoda sa obje strane. U pojasu zaštite nije dozvoljena izgradnja objekata, postavljanje uređaja i vršenje radnji koje na bilo koji način mogu zagaditi vodu ili ugroziti stabilnost cjevovoda.  
Za cjevovode profila DN 200mm i veće, u slučaju izgradnje objekata na trasi cjevovoda u zoni sanitarne zaštite, neophodno je obezbijediti slobodan prostor svijetlog otvora širine 4,0m i visine 3,0m.
- o Ako u granicama urbanističke parcele već postoji ili je planirana izgradnja fekalnog odnosno atmosferskog kolektora, nije dozvoljena izgradnja objekata, postavljanje uređaja i vršenje radnji u pojasu od 2m od osovine kolektora, koje na bilo koji način mogu ugroziti stabilnost cjevovoda.

**c) Posebni dio**

*Priključenje na hidrotehničku infrastrukturu*

- o Priključenje objekta na hidrotehničku infrastrukturu (vodovod, fekalnu i atmosfersku kanalizaciju) predvidijeti u skladu sa prostorno planskim dokumentom faza hidrotehnika.

**d) Tehnička opremljenost projekta hidrotehničkih instalacija**

**I) Projekat unutrašnjih instalacija objekta**

- Projekat treba da sadrži sve tekstualne i grafičke priloge za glavni projekat u skladu sa Pravilnikom o načinu izrade i sadržini tehničke dokumentacije. Projekat unutrašnjih instalacija vodovoda i kanalizacije treba izraditi u skladu s pravilima struke i odredbama važeće zakonske regulative, a mora obuhvatiti interne instalacije vodovoda i kanalizacije.

**II) Projekat uređenja**

- U projektu dostaviti preglednu situaciju u odgovarajućoj razmjeri sa jasno naznačenim mjestom priključenja na gradsku ulični vodovodnu i kanizacionu mrežu.
- Na situaciji prikazati položaj sa naznačenim međusobnim rastojanjem planiranog objekta od postojećih i planiranih hidrotehničkih instalacija.
- Projektom obavezno prikazati detalj vodomjernog šahta - vodoinstalaterski i građevinski, sa specifikacijom i pravim dimenzijama fazonskih komada i armatura da bi dokazali usvojene dimenzije, osnovu i presjek kao i njegovu lokaciju na situaciji.

31 Tehnički direktor,  
Alvin Tombarević

*[Signature]*



Izvršni direktor,  
Zoran Pajović

*[Signature]*





1000000017



102-919-16233/2022

UPRAVA ZA KATASTAR  
I DRŽAVNU IMOVINU

CRNA GORA

PODRUČNA JEDINICA  
BAR

Broj: 102-919-16233/2022

Datum: 07.07.2022.

KO: DOBRA VODA

Na osnovu člana 173 Zakona o državnom premjeru i katastru nepokretnosti ("Sl. list RCG" br. 29/07, "Sl. list CG" br. 73/10, 032/11, 040/11, 043/15, 037/17 i 17/18), postupajući po zahtjevu , , za potrebe izdaje se

## LIST NEPOKRETNOSTI 9 - PREPIS

Podaci o parcelama									
Broj	Podbroj	Broj zgrade	Plan Skica	Datum upisa	Potes ili ulica i kućni broj	Način korišćenja Osnov sticanja	Bon. klasa	Površina m <sup>2</sup>	Prihod
2802			12 4/87	28/02/2022	NIŠICE	Dvorište RAZMJENA		195	0.00
2802		1	12 4/87	28/02/2022	NIŠICE	Porodična stambena zgrada RAZMJENA		95	0.00
								290	0.00

Podaci o vlasniku ili nosiocu			
Matični broj - ID broj	Naziv nosioca prava - adresa i mjesto	Prava	Obim prava
2407971215275	APRCOVIĆ MITAR SANDRA BUL.SV. PETRA CETINJSKOG BR.107 Podgorica	Susvojina	1/2
2009963210234	APRCOVIĆ BOŽIDAR VLATKO BUL. SVETOG PETRA CETINJSKOG 1 07 PODGORICA Podgorica	Susvojina	1/2

Podaci o objektima i posebnim djelovima						
Broj	Podbroj	Broj zgrade	Način korišćenja Osnov sticanja Sobnost	PD Godina izgradnje	Spratnost/ Sprat Površina	Prava Vlasnik ili nosilac prava Adresa, Mjesto
2802		1	Porodična stambena zgrada RAZMJENA	919	1P 95	/
2802		1	Stambeni prostor RAZMJENA Dvosoban stan	1	SU 49	Susvojina 1/2 APRCOVIĆ MITAR SANDRA 2407971215275 BUL.SV. PETRA CETINJSKOG BR.107 Susvojina 1/2 APRCOVIĆ BOŽIDAR VLATKO 2009963210234 BUL. SVETOG PETRA CETINJSKOG 1
2802		1	Stambeni prostor RAZMJENA Dvije sobe	2	P 74	Susvojina 1/2 APRCOVIĆ MITAR SANDRA 2407971215275 BUL.SV. PETRA CETINJSKOG BR.107 Susvojina 1/2 APRCOVIĆ BOŽIDAR VLATKO 2009963210234 BUL. SVETOG PETRA CETINJSKOG 1

Podaci o teretima i ograničenjima							
Broj	Podbroj	Broj zgrade	PD	Redni broj	Način korišćenja	Datum upisa Vrijeme upisa	Opis prava
2802				4	Dvorište	25/01/2022 12:24	Zabilježba rješenja o izvršenju ZABILJEŽBA RJEŠENJA O IZVRŠENJU I BR. 3708/2021 OD 23.12.2021 GODINE, JAVNOG IZVRŠITELJA BOŠKOVIĆ ALEKSANDRA IZ PODGORICE, U KORIST IYVRŠNIH POVJERILACA VUJOŠEVIĆ MARIJE I VUJOŠEVIĆ ANE IZ PODGORICE.
2802	1	1	1	3	Stambeni prostor	26/12/2019 8:56	Zabilježba objekta koji nije izgrađen u skladu sa zakonom
2802	1	1	1	4	Stambeni prostor	25/01/2022 12:24	Zabilježba rješenja o izvršenju ZABILJEŽBA RJEŠENJA O IZVRŠENJU I BR. 3708/2021 OD 23.12.2021 GODINE, JAVNOG IZVRŠITELJA BOŠKOVIĆ ALEKSANDRA IZ PODGORICE, U KORIST IYVRŠNIH POVJERILACA VUJOŠEVIĆ MARIJE I VUJOŠEVIĆ ANE IZ PODGORICE.
2802	1	2	2	3	Stambeni prostor	26/12/2019 8:56	Zabilježba objekta koji nije izgrađen u skladu sa zakonom
2802	1			3	Porodična stambena zgrada	26/12/2019 8:56	Zabilježba objekta koji nije izgrađen u skladu sa zakonom
2802	1			4	Porodična stambena zgrada	25/01/2022 12:24	Zabilježba rješenja o izvršenju ZABILJEŽBA RJEŠENJA O IZVRŠENJU I BR. 3708/2021 OD 23.12.2021 GODINE, JAVNOG IZVRŠITELJA BOŠKOVIĆ ALEKSANDRA IZ PODGORICE, U KORIST IYVRŠNIH POVJERILACA VUJOŠEVIĆ MARIJE I VUJOŠEVIĆ ANE IZ PODGORICE.

Naplata takse je oslobođena na osnovu člana 17 Zakona o administrativnim taksama ("Sl.list CG, br. 18/19). Naplata naknade oslobođena je na osnovu člana 174 Zakona o državnom premjeru i katastru nepokretnosti ("Sl. list RCG" br. 29/07, "Sl. list CG" br. 73/10, 032/11, 040/11, 043/15, 037/17 i 17/18).



Ovlašćeno lice:

Mrdjan Kovačević dipl.pravnik

**SPISAK PODNIJETIH ZAHTJEVA NA NEPOKRETNOSTIMA**

Br. parcele podbroj	Zgrada	Predmet	Datum i vrijeme	Podnosilac	Sadržina
	PD				
2802/0		102-2-919-3136/1-2022	01.07.2022 08:02	JAVNI IZVRŠITELJ BO ŠKOVIĆ ALEKSANDAR,	ZA BRISANJE TERETA KO DOBRA VODA LIST 9
2802/0	1 1	102-2-919-3136/1-2022	01.07.2022 08:02	JAVNI IZVRŠITELJ BO ŠKOVIĆ ALEKSANDAR,	ZA BRISANJE TERETA KO DOBRA VODA LIST 9
2802/0	1 2	102-2-919-3136/1-2022	01.07.2022 08:02	JAVNI IZVRŠITELJ BO ŠKOVIĆ ALEKSANDAR,	ZA BRISANJE TERETA KO DOBRA VODA LIST 9
2802/0	1	102-2-919-3136/1-2022	01.07.2022 08:02	JAVNI IZVRŠITELJ BO ŠKOVIĆ ALEKSANDAR,	ZA BRISANJE TERETA KO DOBRA VODA LIST 9

CRNA GORA

UPRAVA ZA KATASTAR I DRŽAVNU IMOVINU

PODRUČNA JEDINICA: BAR

Broj: 460-DJ-900/2022

Datum: 07.07.2022.



Katastarska opština: DOBRE VODE

Broj lista nepokretnosti:

Broj plana: 2

Parcela: 2802

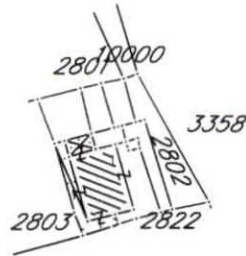
# KOPIJA PLANA

Razmjera 1: 1000



4  
656  
200  
000  
565  
9

4  
656  
200  
000  
565  
9



4  
656  
100  
000  
565  
9

4  
656  
100  
000  
565  
9

IZVOD IZ DIGITALNOG PLANA

Obtadio:



Ovjerava  
Službeno lice: